











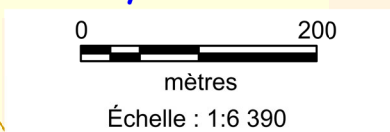
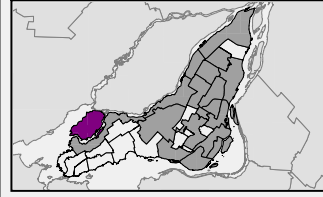
**Division urbanisme, permis et inspections**  
 406, montée de l'Église  
 L'Île-Bizard, H9C 1G9

Renseignements généraux :  
 Courriel: [ibsg.permisurbanisme@ville.montreal.qc.ca](mailto:ibsg.permisurbanisme@ville.montreal.qc.ca)  
 Site Web: [ville.montreal.qc.ca/ibsg](http://ville.montreal.qc.ca/ibsg)

**Légende**

-  Bâtiment principal
- Pistes cyclables**
-  Piste cyclable
- Hydrologie**
-  Cours d'eau intérieurs
-  Milieu humide
- Zones**
-  Limite de crue - 20 ans (CMM 2008)
-  Limite de crue - 100 ans (CMM-2008)
-  Limite de crue - 20 ans (CMM RCI 2019)
-  Limite de crue - 100 ans (CMM RCI 2019)
-  Plus hautes eaux connues (CMM RCI 2019)
-  ZIS (MAMH 2019)

Note: Les limites de crues sont approximatives. Au niveau légal, il faut se référer au cotes de crues

SIG-IBSG Carto de base.wor  
 Date: 2019-10

