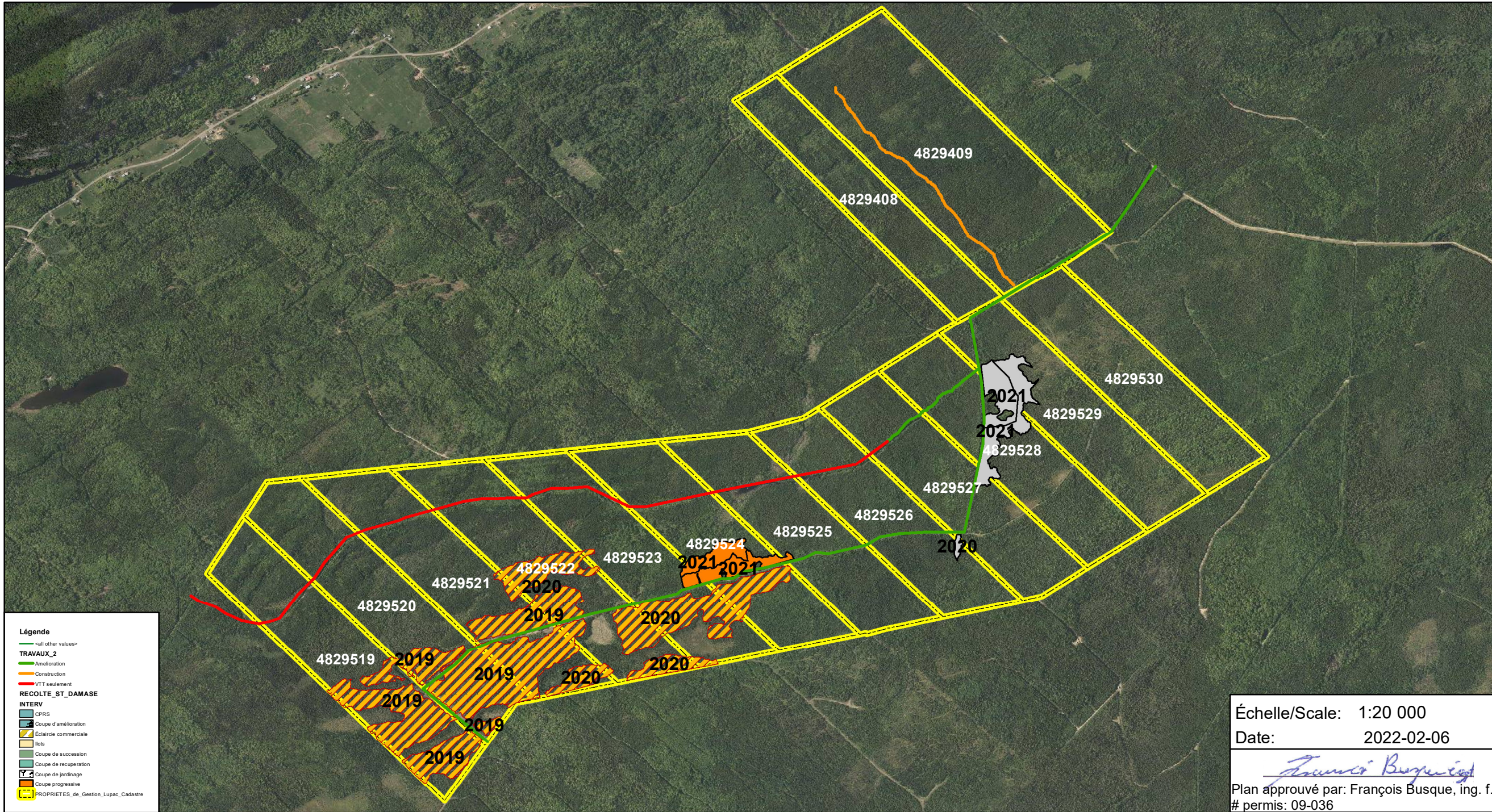


Historique des travaux Gestion Lupac St-Damase



Plan d'aménagement forestier

Gestion Lupac Inc
St-Damase
Québec, Canada

Préparé pour
Gestion Lupac Inc.
1^{er} décembre 2020

par



1. Identification du propriétaire

Numéro de producteur forestier :	<u>0000-00-034342</u>
Nom et prénom ou raison sociale :	<u>Gestion Lupac Inc.</u>
Nom du représentant autorisé :	_____
Date de naissance (année, mois, jour) :	_____
No d'entreprise (NEQ) :	_____
Adresse :	_____ _____ _____
Langue de correspondance :	Français <input checked="" type="checkbox"/> Anglais <input type="checkbox"/>
Téléphone :	_____
Résidence:	_____
Travail :	_____
Télécopieur :	_____
Adresse électronique :	_____
Propriétaire d'une forêt privée d'au moins 800 ha d'un seul tenant :	Oui <input type="checkbox"/> Non <input checked="" type="checkbox"/>

2. Objectifs du plan d'aménagement forestier

Le plan d'aménagement forestier a pour objectifs :

- Aider le propriétaire à avoir une meilleure connaissance de son boisé tout en servant à mieux planifier les travaux forestiers;
- Permettre au propriétaire de s'enregistrer comme producteur forestier pour ainsi bénéficier des programmes d'aides disponibles;
- Permettre à l'Agence de protéger ses investissements dans les forêts privées en planifiant et en rationalisant la mise en valeur des boisés.

3. Localisation de la propriété

Numéro de producteur forestier : 0000-00-034342

Numéro du plan d'aménagement: GB2020-10

Municipalité régionale de comté (MRC) : MRC de l'Islet Code : 00170

Municipalité (Lot) : St-Damase de L'Islet Code : 17040

Unité cadastrale (Canton) : Rang 2 et rang 3 Code : II et III

Codes de la région administrative, de l'unité d'aménagement et de l'agence : 012-035-122

Date d'expiration du plan d'aménagement forestier : 1^{er} décembre 2020

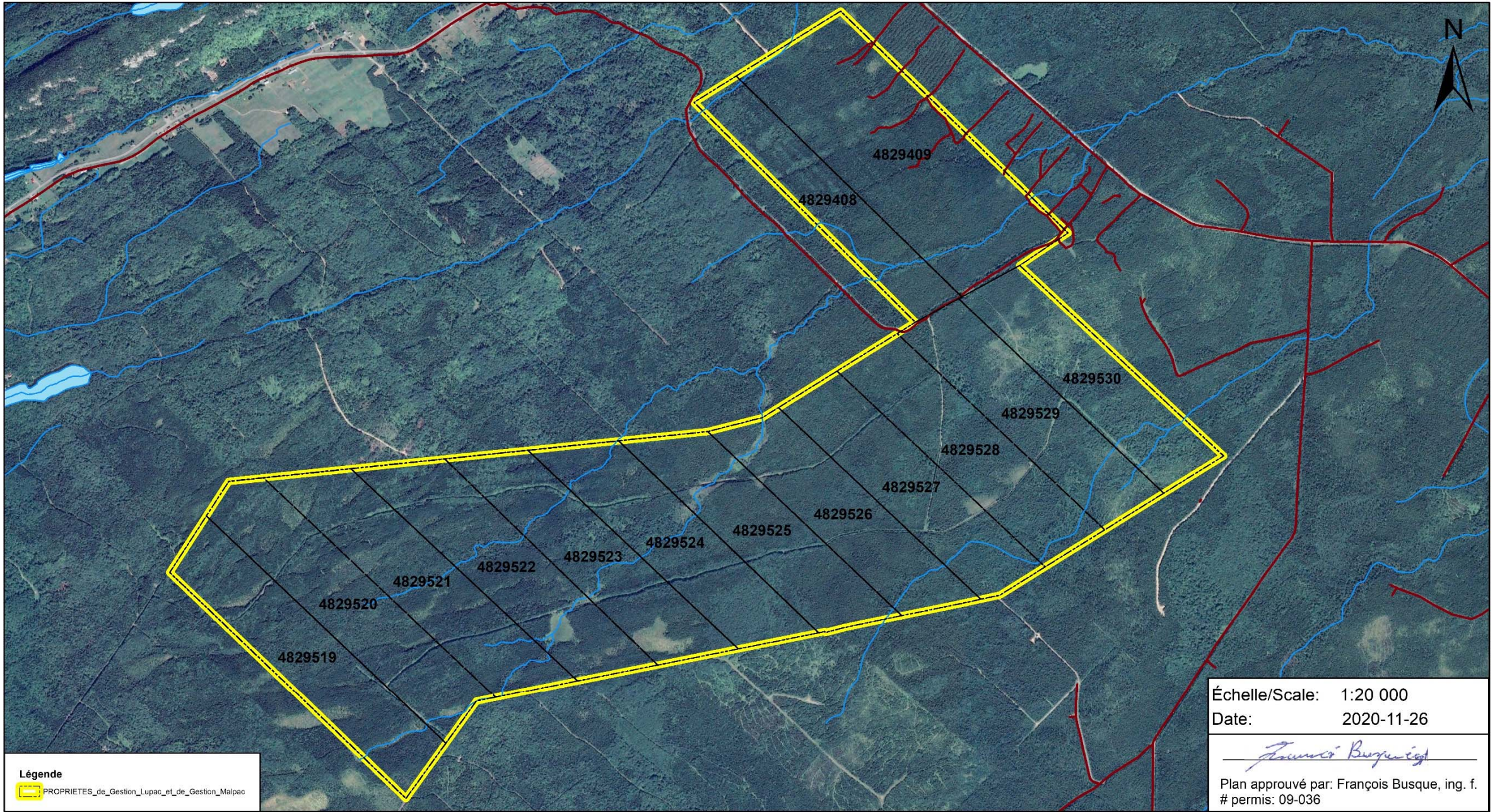
Unité d'évaluation	Rang (code)	Lot	Zone (verte ou blanche)	Superficie à vocation forestière (ha)	Superficie totale (ha)	OGC
4032-73-2591	Rang 2	4829408	blanche	34,71	34,71	Non
4032-73-2591	Rang 2	4829409	blanche	82,92	82,92	Non
4032-73-2591	Rang 3	4829519	blanche	48,20	48,20	Non
4032-73-2591	Rang 3	4829520	blanche	48,11	48,11	Non
4032-73-2591	Rang 3	4829521	blanche	46,04	46,04	Non
4032-73-2591	Rang 3	4829522	blanche	44,60	44,60	Non
4032-73-2591	Rang 3	4829523	blanche	43,15	43,15	Non
4032-73-2591	Rang 3	4829524	blanche	41,48	41,48	Non
4032-73-2591	Rang 3	4829525	blanche	39,93	39,93	Non
4032-73-2591	Rang 3	4829526	blanche	39,76	39,76	Non
4032-73-2591	Rang 3	4829527	blanche	42,14	42,14	Non
4032-73-2591	Rang 3	4829528	blanche	42,32	42,32	Non
4032-73-2591	Rang 3	4829529	blanche	42,07	42,07	Non
4032-73-2591	Rang 3	4829530	blanche	41,45	41,45	Non
Total				636,88 ha	636,88 ha	

4. Objectifs du producteur forestier

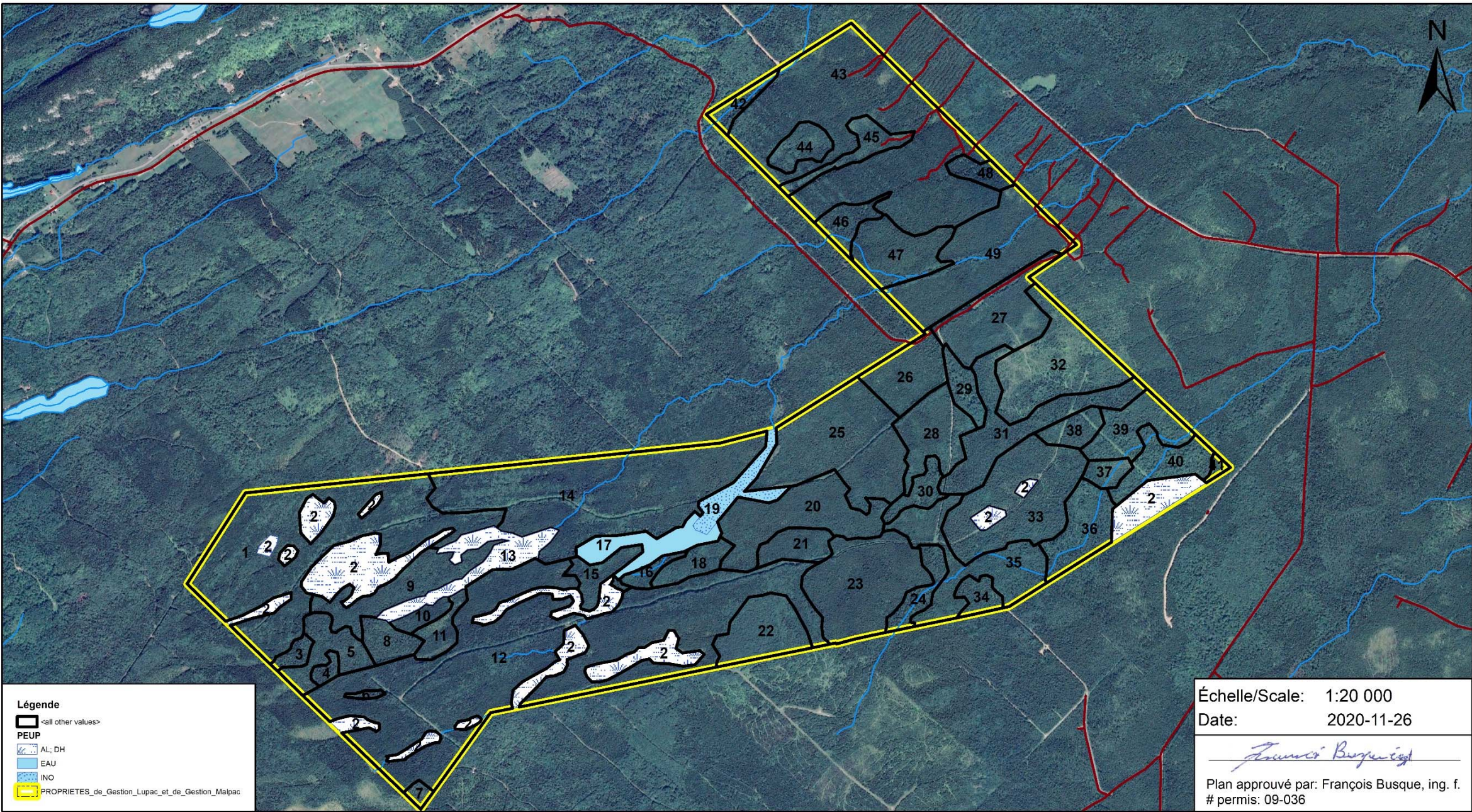
Production forestière Mise en valeur de la propriété	Utilisations à des fins récréatives <input type="checkbox"/> Autres (spécifiez) : _____ <input type="checkbox"/>
Remarques : _____ _____ _____ _____ _____	

5. Description de la forêt / Cartographie

Gestion Lupac Inc. : St-Damase



Gestion Lupac Inc. : St-Damase



Légende

- <all other values>
- PEUP**
- AL, DH
- EAU
- INO
- PROPRIETES_de_Gestion_Lupac_et_de_Gestion_Malpac

Échelle/Scale: 1:20 000
Date: 2020-11-26

François Busque

Plan approuvé par: François Busque, ing. f.
permis: 09-036



6. Description de la forêt et travaux de mise en valeur recommandés

Numéro du peuplement	Nom du peuplement	Essences principales	Superficie (ha)	Classe de densité	Hauteur (m)	Classe d'âge (ans)	Travaux suggérés	Priorité
1	SBSB A3 30	Sapins, épinettes	48,59	A	13	30	Aucuns travaux	
2	Dénudés humides		37,82	-	-	-		
3	TOTO B4 90	Thuya, sapins, épinettes	1,74	B	10	90	Coupes progressives	2-L
4	TOTO B4 JIN	Thuya, sapins, épinettes	1,25	B	9	JIN	Coupes progressives	2-L
5	SBSB A5 30	Sapins, épinettes	7,00	A	6	30	Éclaircie précommerciale	1-C
6	SBBPEO A4 30	Sapins, bouleaux blanc, érable rouge	0,51	A	7	30	Aucuns travaux	
7	ENSB A5 30	Épinettes, sapins	1,00	A	4	30	Aucuns travaux	
8	TOTO B4 90	Thuya, sapins, épinettes	4,17	B	10	90	Coupes progressives	2-L
9	ENSB A4 30	Épinettes, sapins	11,67	A	7	30	Éclaircie précommerciale	1-C
10	ENSB A3 30	Épinettes, sapins	2,26	A	15	30	Éclaircies commerciales	3-L
11	TOTO C4 90	Thuya, sapins, épinettes	3,62	C	10	90	Aucuns travaux	
12	SBEN C3 30	Sapins, épinettes	91,51	C	15	30	Aucuns travaux	
13	Aulnaies		8,24	-	-	-		
14	SBEN A4 30	Sapins, épinettes	47,74	A	10	30	Éclaircies commerciales	2-L
15	SBEN A4 30	Sapins, épinettes	4,38	A	7	30	Éclaircie précommerciale	1-C
16	SBSB A4 30	Sapins, épinettes	1,85	A	10	30	Éclaircies commerciales	3-L
17	EAU		7,25	-	-	-	Aucuns travaux	
18	EOBP A4 30	Érable rouge, bouleaux blanc, sapins	4,13	A	10	30	Aucuns travaux	
19	Inondé		5,35	-	-	-	Aucuns travaux	
20	ENSB B4 30	Épinettes, sapins	17,17	B	7	30	Éclaircie précommerciale	
21	ENSB A4 30	Épinettes, sapins	4,78	A	11	30	Éclaircies commerciales	2-L
22	PEEOSB A3 55	Peupliers, érable rouge, sapins	10,14	A	14	55	Coupe de succession	1-C
23	ENSB A4 30	Épinettes, sapins	20,80	A	10	30	Éclaircies commerciales	3-L
24	TOSB B4 30	Thuya, sapins, épinettes	4,26	B	10	30	Aucuns travaux	
25	SBEN A4 30	Sapins, épinettes	26,30	A	8	30	Éclaircies commerciales	2-L
26	SBSB A5 10	Sapins, épinettes	9,13	A	4	10	Aucuns travaux	
27	ENSB B4 30	Épinettes, sapins	14,13	B	8	30	Éclaircies commerciales	2-L
28	SBSB A4 30	Sapins, épinettes	10,26	A	9	30	Éclaircies commerciales	2-L
29	PEEO A3 JIN	Peupliers, érable rouges, sapins	3,69	A	15	JIN	Aucuns travaux	
30	BPEOSB A4 30	Bouleaux blanc, érable rouges, sapins	3,46	A	10	30	Aucuns travaux	
31	TOTO C4 70	Thuya, sapins, épinettes	15,76	C	8	70	Aucuns travaux	
32	RXR X B6 10	Sapins, épinettes	18,83	B	2	10	Aucuns travaux	
33	ENSBPE B5 30	Épinettes, sapins, peupliers	22,49	B	6	30	Éclaircie précommerciale	1-C
34	SBENML A4 30	Sapins, épinettes, mélèze	2,92	A	9	30	Aucuns travaux	

35	TOTO B4 VIN	Thuya, sapins, épinettes	15,87	B	8	VIN	Aucuns travaux		
36	EOBPSB A4 30	Érable rouge, bouleaux blanc, sapins	8,98	A	10	30	Aucuns travaux		
37	SBSBBP A5 30	Sapins, épinettes, bouleaux blanc	2,38	A	6	30	Aucuns travaux		
38	ENSB A4 30	Épinettes, sapins	3,78	A	9	30	Éclaircies commerciales	2-L	
39	BJERBP C4 30	Bouleau jaune, érables, bouleau blanc	9,04	C	10	30	Aucuns travaux		
40	BJERBP C2 90	Bouleau jaune, érables, bouleau blanc	7,62	C	17	90	Aucuns travaux		
41	SBSB A4 30	Sapins, épinettes	0,70	A	7	30	Aucuns travaux		
42	EOEO A3 JIN	Érable rouge, bouleaux	2,60	A	15	JIN	Aucuns travaux		
43	SBEN A3 30	Sapins, épinettes	61,34	A	12	30	Éclaircies commerciales	1-C	
44	SBEN A5 30	Sapins, épinettes	4,29	A	5	30	Aucuns travaux		
45	SBSB C6 30	Sapins, épinettes	4,90	C	3	30	Aucuns travaux		
46	SBSBBP A4 30	Sapins, épinettes, bouleaux blanc	3,96	A	10	30	Éclaircies commerciales	1-C	
47	ENSB A4 30	Épinettes, sapins	10,63	A	10	30	Éclaircies commerciales	2-L	
48	SBSB B3 30	Sapins, épinettes	2,80	B	13	30	Éclaircies commerciales	1-C	
49	ENSB B4 30	Épinettes, sapins	23,80	B	8	30	Éclaircies commerciales	3-L	
Total			636,88						
Sources							Équivalences des mesures		
photographie aérienne		carte forestière régionale		vérification sur le terrain	inventaire forestier	autre :		Hauteur : 1 mètre (m) = 3,28 pieds (pi)	
Classes de densité du couvert forestier		A (forte) 80 à 100 %	B (normal) 60 à 80 %	C (faible) 40 à 60 %	D (très faible) 25 à 40 %		Superficie : 1 hectare (ha) = 2,47 acres = 2,92 arpents carrés		
Notes : Toute prescription sylvicole signée par un ingénieur forestier peut s'ajouter à cette liste de travaux pourvu qu'elle soit annexée à ce document.							Volume : 1 m ³ app. = 0,28 corde		
Codes de priorité : Urgence du traitement : Très (1), Assez (2), Peu (3)							1 m ³ app./ha = 0,11 corde/acre		
Durée de validité de la recommandation : 0 - 5 ans (C), 5 à 10 ans (L)									

7. L'engagement du propriétaire

Les travaux inscrits dans ce plan d'aménagement forestier respectent les orientations prévues au Plan de protection et de mise en valeur de l'Agence de mise en valeur des forêts privées des Appalaches (AMVAP) en vigueur à la signature. Ils visent à aider le propriétaire à prendre les décisions en vue de mettre en valeur sa propriété et sont indiqués à titre de suggestion. La réalisation de ces travaux n'est toutefois pas obligatoire. Cependant, la prise de données supplémentaires peut s'avérer nécessaire avant de procéder à leur réalisation.

Lorsque les travaux bénéficient d'une aide financière de l'AMVAP, un délai de protection est inscrit sur la *Prescription sylvicole et demande de participation financière* et prévoit un remboursement de l'aide financière lorsqu'il y a destruction totale ou partielle des travaux. Ce délai se poursuit en cas de vente ou autre aliénation de la superficie visée par les travaux.

S'il y a des travaux de préparation de terrain ou de reboisement, le producteur forestier s'engage à assurer la réalisation de la mise en terre des plants en incluant au besoin le regarni et tous les travaux d'entretien requis par son conseiller forestier à défaut de quoi il est tenu de rembourser toutes les aides financières consenties dans le projet de reboisement. La réalisation de la mise en terre des plants doit se réaliser au plus tard l'année qui suit la préparation de terrain. Cette directive relative aux travaux en chaîne est conditionnelle au maintien des programmes d'aide financière de l'AMVAP.

Ainsi, il est recommandé au propriétaire forestier :

- De consulter un conseiller forestier et de vérifier la réglementation municipale applicable avant d'entreprendre des travaux;
- De noter les interventions réalisées sur sa propriété.

Je reconnais que lors de la réalisation de travaux d'aménagement forestier, je dois respecter les saines pratiques reconnues, telles que décrites dans le *Guide des saines pratiques d'intervention en forêt privée* de la Fédération des producteurs forestiers du Québec, ainsi que les lois et règlements en vigueur en vue de protéger l'ensemble des ressources et potentiels du milieu.

Je Luc Paquet, reconnais avoir pris connaissance de mon plan d'aménagement forestier, celui-ci reflète les informations fournies par mon conseiller forestier et j'en accepte le contenu.

J'autorise mon conseiller forestier à remettre une copie de mon plan d'aménagement forestier à l'AMVAP à des fins d'application du programme d'aide à la mise en valeur des forêts privées.

 *Luc Paquet*

Signature du propriétaire ou du représentant autorisé

06/02/22

Date

8. Déclaration de l'ingénieur forestier

J'ai élaboré un plan d'aménagement forestier pour la propriété ci-haut mentionnée appartenant à :

Ce plan est valide jusqu'au 1^{er} décembre 2030 inclusivement.

Je déclare que les lots ou parties de lot du présent plan d'aménagement forestier sont sous convention d'aménagement forestier avec un organisme de gestion en commun (groupement forestier, société sylvicole, etc.) :

Oui
Non

Je certifie que ce plan d'aménagement forestier est conforme au Règlement numéro 4 adopté le 4 juin 2019 de l'Agence de mise en valeur des forêts privées des Appalaches.

Nom de l'ingénieur forestier : François Busque

Signature de l'ingénieur forestier : *François Busque ing. f.*

Numéro de permis de l'OIFQ : 2009-036 Date : 2020-12-01

Coordonnées de l'ingénieur forestier :

Adresse : 200-3125, Rue Flaubert
Québec, Qc. G2E 2J2

Téléphone : 418-806-3539

9. Déclaration de reconnaissance du producteur forestier et consentement à l'utilisation des renseignements personnels du propriétaire

Déclaration de reconnaissance

Je consens à ce que les renseignements fournis sur ce document soient utilisés par le mandataire du ministère des Forêts, de la Faune et des Parcs aux fins d'analyse de ma demande d'enregistrement des superficies à vocation forestière et de délivrance d'un certificat de producteur forestier ainsi que pour toutes les communications nécessaires au suivi de mon dossier.

Je consens à fournir au mandataire du Ministère tout document essentiel à l'analyse de mon dossier pour l'enregistrement de mes superficies à vocation forestière et à ma reconnaissance en tant que producteur forestier.

Je consens à joindre au présent document une copie des comptes de taxes municipales se rapportant aux superficies à enregistrer. Par ailleurs, je joins à ma demande un chèque fait à l'ordre du Bureau d'enregistrement acquittant les droits d'enregistrement.

À titre de propriétaire d'une forêt privée d'au moins 800 hectares d'un seul tenant, j'atteste être membre en règle d'un organisme de protection contre le feu.

Consentement à utilisation des renseignements personnels

Je consens à ce que les renseignements fournis sur ce document soient transmis à l'agence régionale de mise en valeur des forêts privées concernée ainsi qu'aux personnes mandatées par celle-ci ou par le Ministère pour élaborer ou mettre en œuvre les différents programmes destinés aux producteurs forestiers reconnus. À défaut de consentir, je suis conscient que l'Agence régionale de mise en valeur des forêts privées concernée ne pourra traiter ma demande tant que je n'aurai pas donné une autorisation écrite à cet effet.

Je consens à ce que le Syndicat ou l'Office de producteurs de bois ou l'Agence régionale de mise en valeur des forêts privées responsable de mon dossier utilise les renseignements personnels concernant mon nom et mon adresse pour me proposer divers produits liés au transfert de connaissances (notion qui englobe l'information et la formation) en regard de la protection et de la mise en valeur des forêts privées.

Je consens à ce que le Bureau d'enregistrement communique directement avec mon conseiller forestier, dans le cas où une information est manquante ou une précision est nécessaire.

Vous pouvez en tout temps modifier ces choix en remplissant le formulaire « Renseignements personnels » et en le faisant parvenir au Bureau d'enregistrement responsable de votre dossier. Vous pouvez également vous procurer ce formulaire auprès des bureaux d'enregistrement ou sur le site Internet du Ministère.



04 March 2022

Signature du propriétaire ou du représentant autorisé

Date

Section réservée au ministère des Forêts, de la Faune et des Parcs ou aux personnes mandatées par celui-ci

J'atteste que le requérant est reconnu producteur forestier conformément à l'article 130 de la *Loi sur l'aménagement durable du territoire forestier*.

Commentaires :

Date de reconnaissance : _____

Responsable de l'analyse : _____

Signature

Date : _____



Imprimerie du Canada

Exemple

CESSION D'UN DROIT DE PASSAGE POUR UN SENTIER DE MOTONEIGE

PROGRAMME
d'appréciation
des PROPRIÉTAIRES
FONCIERS

Le présent document a pour but de consigner par écrit l'entente intervenue entre le cédant et un club de motoneigistes concernant la cession d'un droit de passage.

Entente intervenue entre (M.) (Mme) _____
domicilié à _____
ci-après appelé le "cédant" et _____
ci-après appelé le "cessionnaire".

_____ (club, organisme ou ministère)
S'il s'agit d'un club, son siège social est situé à _____

1 DÉCLARATIONS :

1.1 Le cédant déclare qu'il est **propriétaire** ou (indiquer ici le droit du cédant sur l'immeuble ci-dessous décrit): _____

(Désignation du cadastre, numéro civique ou autre description): _____

1.2 Le cessionnaire déclare qu'il a **souscrit une police d'assurance de responsabilité civile générale** d'une limite de \$ _____ dont lui-même et le cédant sont nommés à titre d'assurés. Cette police a pour effet de défendre les intérêts des assurés nommés contre les conséquences pécuniaires de la responsabilité civile pouvant leur incomber en raison de dommages corporels, de dommages matériels, ou de privation de jouissance de biens corporels. Cette police d'assurance a été émise par la compagnie d'assurances _____, porte le numéro _____ et expire le _____ 20____.

2 DROIT DE PASSAGE :

2.1 Le cédant accorde au cessionnaire qui accepte, un droit de passage aux fins de **permettre la circulation en motoneige et en véhicule d'entretien de toute personne membre du club cessionnaire ou détenant un laissez-passer, carte ou certificat du cessionnaire**, et de toute autre personne autorisée, sur un (des) sentier(s) devant être établi(s) comme suit, sur l'immeuble décrit à la clause 1.1 de la présente entente: (décrire l'assiette du droit de passage) _____

2.2 Le cédant accorde au cessionnaire qui accepte le droit d'ériger des refuges aux endroits suivants: _____

2.3 Le cédant s'engage à ne pas entraver la circulation en motoneige sur les sentiers visés à la clause 2.1 et à laisser les personnes visées à la clause 2.1 la libre jouissance des refuges visés à la clause 2.2.

2.4 Le cédant reconnaît que la présente cession de droit de passage est en vigueur jusqu'à la date de sa terminaison tel que prévu à l'article 4.1 et qu'elle continue d'être en vigueur même dans le cas de vente de l'immeuble ou se trouve l'assiette du droit de passage.

3 OBLIGATIONS DU CESSIONNAIRE :

En considération de ce qui précède, le cessionnaire s'engage à :

- effectuer, à ses frais et sous sa responsabilité entière, **tous les travaux nécessaires à l'utilisation et à l'entretien de l'assiette du droit de passage** visé à la clause 2.1 de la présente entente;
- remettre, à l'expiration du droit de passage susdit **les lieux dans l'état dans lequel ils se trouvent** en date de la signature de la présente entente et en particulier **enlever toute balise et tout panneau de signalisation** et à exécuter les travaux nécessaires à cette fin;
- sous réserve, du paragraphe b, permettre au cédant et sauf en ce qui concerne l'implantation et l'existence des refuges visés à la clause 2.2, à l'expiration du droit de passage visé à la clause 2.2, **de garder et de jouir de toute amélioration apportée par lui à l'assiette du droit de passage** susdit ou, au choix du cédant, à les enlever aux frais du cessionnaire;
- payer tout dommage causé à l'immeuble** ci-dessus décrit pendant la durée du droit de passage;
- laisser circuler sur les sentiers visés à la clause 2.1 exclusivement les personnes à qui il accorde ce droit;**
- maintenir en vigueur la police d'assurance visée** à la clause 1.2 jusqu'à l'expiration du droit de passage visé à la clause 2.1.

4 DURÉE

4.1 Le droit de passage accordé par la présente entente est pour une période de _____ année(s) se terminant le _____

4.2 À son expiration, la présente entente se renouvelle par tacite reconduction pour une durée d'une (1) année et par la suite d'année en année, à moins que l'une ou l'autre des parties n'avise l'autre par lettre, de son intention de ne pas la renouveler et cela au moins quatre-vingt-dix (90) jours avant la date prévue de la fin du droit de passage.

5 DISPOSITIONS FINALES :

5.1 Les signataires de la présente entente déclarent avoir l'autorité nécessaire à cette fin.

5.2 En foi de quoi, les parties ont signé la présente entente à _____, ce _____^{ème} jour de _____

Cédant

Cessionnaire

NOTES EXPLICATIVES

- La désignation du cadastre devrait inclure le(s) numéro(s) de rang(s) et de lot(s), s'il y a lieu.
- La désignation de l'assiette du droit de passage devrait inclure la localisation approximative et la largeur exacte du sentier dégagée de tout obstacle.
- Une durée d'une telle cession équivalente à 1, 2, 3, 5, ou 10 années ou périodes d'utilisation des sentiers peut-être convenue.
- Il faut ajouter sur un document à être annexé et signé tout autre clause, tout particulièrement en ce qui concerne le(s) travail/travaux ou le(s) ouvrage(s) à construire sur le sentier concerné ici, de même que l'autorisation expresse du (des) propriétaires(s) d'une habitation située à une distance de moins de trente (30) mètres du sentier.
- Clause de tacite reconduction: Les parties conviennent du renouvellement automatique du présent droit de passage pour une période d'une (1) année à la fin du contrat; sauf sur avis contraire de l'une ou l'autre des parties devant être signifié au moins 90 jours avant la date d'expiration.





No du producteur forestier: INDU, 80320280

1 - NUMÉRO VALIDEUR 3 3 2 A 8 2 7 5 0 8 7 0 9

2 - NOM DU PROPRIÉTAIRE INDUSTRIALES MAIBÉC INC

3 - LOCALISATION 0 0 5 7 3 3 2 2 A 3 4 8

4 - TRAVAUX EXÉCUTÉS ET DEMANDES DE SUBSIDES

N° parcelle: 1 3 5 8 0 Sup. parcelle (ha): 9 9 0 Code d'exception: []

Code des travaux: E C K A 1 Superficie (ha): 9 5 Subside par ha: 3 7 0 Code de paiement: 5 7 4

Sapin, épinette (Volume récupéré et mesuré en m³ app.): [] Autres résineux: [] Tremble: [] Autres feuillus: [] Nombre total de plants: []

5 - NOTES SUR LE TRAVAIL RÉALISÉ

A - Le travail est-il réalisé conformément à la demande de reboisement ou à la prescription? Oui Non

B - Répartir comme suit les plans effectivement mis en terre

Essence	Quantité	Âge	Provenance	Pépinière

C - Date du reboisement: D - Date de l'application (fertilisant, insecticide, phytocide, etc.): 5-6-7/09/07

6 - QUALITÉ DES TRAVAUX OU SUCCÈS DE L'INTERVENTION (Répondre à chacune des questions qui s'appliquent. Voir guide au verso)

<p>Plantations</p> <p>1. Densité: _____ plants/ha</p> <p>2. Qualité de la mise en terre: _____ %</p> <p>3. Qualité du site pour les essences: <input type="checkbox"/> A <input type="checkbox"/> M <input type="checkbox"/> I</p> <p>Compétition due à la végétation présente: <input type="checkbox"/> Faible <input type="checkbox"/> Modérée <input type="checkbox"/> Sévère</p> <p>Autres interventions</p> <p>5. Qualité du site pour le traitement: <input checked="" type="checkbox"/> A <input type="checkbox"/> M <input type="checkbox"/> I</p> <p>6a. Régularité de l'espacement entre les tiges conservées: <input type="checkbox"/> A <input type="checkbox"/> M <input type="checkbox"/> I</p> <p>b. Diamètre des couronnes de lumière: _____ m</p> <p>7. Surface tentère résiduelle: résineux: _____ m²/ha feuillus: _____ m²/ha</p>	<p>8. Tiges favorisées: feuil. n/ha. _____ distribution _____ % rés. n/ha. _____ distribution _____ %</p> <p>9. Choux et qualité des tiges conservées: <input type="checkbox"/> A <input type="checkbox"/> M <input type="checkbox"/> I Tiges/ha de qualité A,B,C,E ou A,B,E: _____</p> <p>10. Blessures aux arbres: <input type="checkbox"/> Rares <input type="checkbox"/> Assez fréquentes <input type="checkbox"/> Fréquentes</p> <p>11. Chemins de débardage: Largeur _____ m, espacement _____ m</p> <p>12. Volume marchand abandonné sur le parterre des coupes: <input type="checkbox"/> Négligeable <input type="checkbox"/> Appréiable <input type="checkbox"/> Élevé</p> <p>13. Souches: <input type="checkbox"/> Normales <input type="checkbox"/> Hautes <input type="checkbox"/> Très hautes</p> <p>14a. Marchandes: tiges non abatues. Nombre/ha _____ volume _____ m³app/ha b Non marchandes: nombre/ha _____</p>	<p>15. Pourcentage de la surface du sol exposée à la lumière: _____ %</p> <p>16. Efficacité du traitement: _____ %</p> <p>17. Niveau du débroussaillage mécanique par rapport à la surface du sol: <input type="checkbox"/> Supérieur <input type="checkbox"/> Égal <input type="checkbox"/> Inférieur</p> <p>18. Andains: largeur _____ m espacement libre _____ m</p> <p>19. Largeur des bandes: coupés _____ m laissés sur pied _____ m</p> <p>20. Dispositions des déchets de coupe: <input type="checkbox"/> A <input type="checkbox"/> M <input type="checkbox"/> I</p> <p>21. Qualité de la préparation du sol: <input type="checkbox"/> A <input type="checkbox"/> M <input type="checkbox"/> I Équipement _____</p>
--	--	--

Autres critères d'appréciation, explications, remarques et recommandations (problèmes particuliers, correctifs suggérés, etc.):
 5.13 L/ha. Vision dans 38.871/ha. mélange
 3.5 ha. chemin

Rapport d'exécution préparé par: [Signature] Fonction: [Signature]

7 - ATTESTATION DE L'INGÉNIEUR FORESTIER AUTORISÉ PAR LE SYNDICAT OU L'OFFICE (Cocher à un seul endroit et signer. Voir note au verso)

J'atteste que tous les travaux qui font l'objet d'une demande de subside sont adéquats, c'est-à-dire conformes aux règles connues et appliquées de la sylviculture et qu'ils répondent à toutes les autres conditions d'admissibilité prévues au protocole d'entente en vigueur.

Les travaux ci-haut décrits ne sont pas admissibles à un subside pour la raison suivante: _____

Ingénieur forestier: [Signature] Date: 7/09/08

RÉSERVÉ AU MINISTÈRE

ACCEPTÉ: Oui Non Partiellement Avec correction

Raison du refus ou de la correction: _____

Par: [Signature] Date: 87-09-14

No du producteur forestier: INDU 80320290

1 - NUMÉRO VALIDEUR	Unité	N° de prescription ou de demande de reboisement	Date du rapport	
	Année	Mois		
2 - NOM DU PROPRIÉTAIRE	1	2	3	
	Nom	Prénom		
3 - LOCALISATION	<u>INDUSTRIEL MAIBÉC EMC</u>			
	4	5		
	Unité de cadastre	Rang	Lot	Partie de lot
	<u>0057 3 322</u>			
4 - TRAVAUX EXÉCUTÉS ET DEMANDES DE SUBSIDES	6	7	8	9
	<u>0057 3 322</u>			
	9a	9b		
	<u>A</u>			
	9c	9d		
	<u>348</u>			
	10	11		
	N° parcelle	Sup. parcelle (ha)	Code d'exception	
<u>13580 11.0</u>				
12	13	14		
Code des travaux	Superficie (ha)	Subside par ha.	Code de paiement	
<u>ECC A 11.0 370 SYL</u>				
15	16	17	18	
<u>19 20 21 22</u>				
19	20	21	22	
<u>23 24 25 26</u>				
23	24	25	26	
<u>27 28 29 30 31</u>				
<u>27 28 29 30 31</u>				
Sapin, épinette (Volume récupéré et mesuré en m³ app.)				
Autres résineux Tremble Autres feuillus Nombre total de plants				
Tare (01)				

5 - NOTES SUR LE TRAVAIL RÉALISÉ

A - Le travail est-il réalisé conformément à la demande de reboisement ou à la prescription?	<input checked="" type="checkbox"/> Oui <input type="checkbox"/> Non	B - Répartir comme suit les plans effectivement mis en terre			
	Essence Quantité Âge Provenance Pépinière				
Dans la négative, expliquer en quoi et pourquoi					
C - Date du reboisement		D - Date de l'application (fertilisant, insecticide, phytocide, etc.)			
		<u>5-6-7/09/87</u>			

6 - QUALITÉ DES TRAVAUX OU SUCCÈS DE L'INTERVENTION (Répondre à chacune des questions qui s'appliquent. Voir guide au verso)

Plantations		8. Tiges feuill. n/ha: <u>85</u> distribution <u>85</u> % favonnées: rés n/ha: <u>85</u> distribution <u>85</u> %	15. Pourcentage de la surface du sol exposée à la lumière: _____ %
1. Densité: _____ plants/ha	2. Qualité de la mise en terre: _____ %		
3. Qualité du site pour les essences: <input type="checkbox"/> A <input type="checkbox"/> M <input type="checkbox"/> I	4. Compétition due à la végétation présente: <input type="checkbox"/> Faible <input type="checkbox"/> Modérée <input type="checkbox"/> Sévère	9. Choix et qualité des tiges conservées: <input type="checkbox"/> A <input type="checkbox"/> M <input type="checkbox"/> I	17. Niveau du débroussaillage mécanique par rapport à la surface du sol: <input type="checkbox"/> Supérieur <input type="checkbox"/> Égal <input type="checkbox"/> Intérieur
Autres interventions		10. Blessures aux arbres: <input type="checkbox"/> Rares <input type="checkbox"/> Assez fréquentes <input type="checkbox"/> Fréquentes	18. Andains: largeur _____ m espacement libre _____ m
5. Qualité du site pour le traitement <input checked="" type="checkbox"/> A <input type="checkbox"/> M <input type="checkbox"/> I	6a. Régularité de l'espacement entre les tiges conservées: <input type="checkbox"/> A <input type="checkbox"/> M <input type="checkbox"/> I	11. Chemins de débardage: Largeur _____ m, espacement _____ m	19. Largeur des bandes coupés _____ m laissés sur pied _____ m
6b. Diamètre des couronnes de lumière: _____ m	7. Surface terrière résineux: _____ m²/ha feuillus: _____ m²/ha	12. Volume marchand abandonné sur le planter des coupes: <input type="checkbox"/> Négligeable <input type="checkbox"/> Appréciable <input type="checkbox"/> Élevé	20. Dispositions des déchets de coupe: <input type="checkbox"/> A <input type="checkbox"/> M <input type="checkbox"/> I
Autres critères d'appréciation, explications, remarques et recommandations (problèmes particuliers, correctifs suggérés, etc...)		13. Souches: <input type="checkbox"/> Normales <input type="checkbox"/> Hautes <input type="checkbox"/> Très hautes	21. Qualité de la préparation du sol: <input type="checkbox"/> A <input type="checkbox"/> M <input type="checkbox"/> I
<u>5.13 L/ha. Visions sans 38.87 L/ha. marchand</u>		14a. Marchandes: tiges non abattues: Nombre/ha _____ volume _____ m³/ha	Equipements _____
		b. Non marchandes: nombre/ha _____	

Rapport d'exécution préparé par H Fonction Ing. f. Date 87/09/08

7 - ATTESTATION DE L'INGÉNIEUR FORESTIER AUTORISÉ PAR LE SYNDICAT OU L'OFFICE (Cocher à un seul endroit et signer. Voir note au verso)

J'atteste que tous les travaux qui font l'objet d'une demande de subside sont adéquats, c'est-à-dire conformes aux règles connues et éprouvées de la sylviculture et qu'ils répondent à toutes les autres conditions d'admissibilité prévues au protocole d'entente en vigueur.

Les travaux ci-haut décrits ne sont pas admissibles à un subside pour la raison suivante: _____

Ingénieur forestier [Signature] Date 87/09/08

RÉSERVÉ AU MINISTÈRE

ACCEPTÉ: Oui Non Partiellement Avec correction

Raison du refus ou de la correction: _____

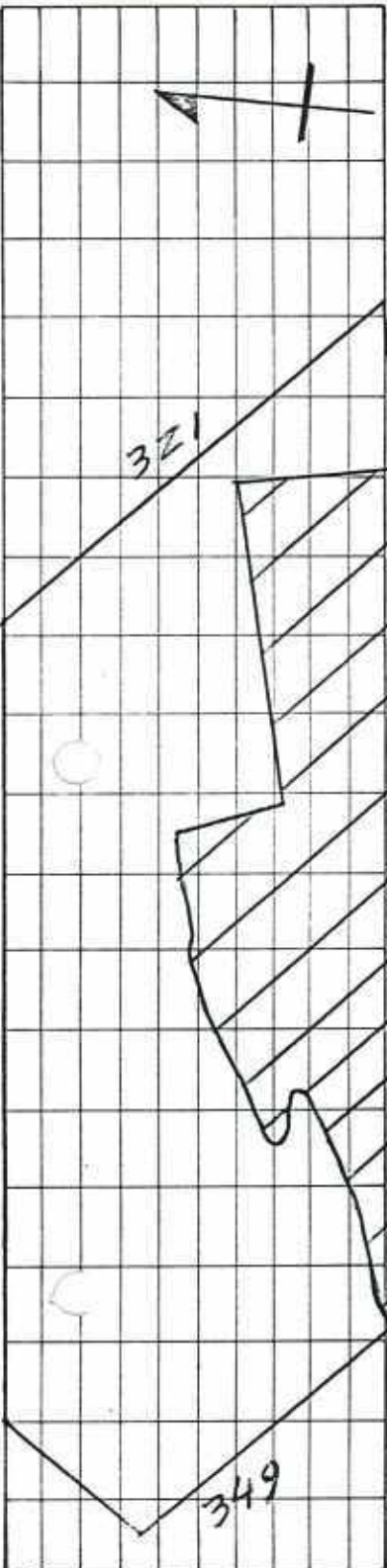
Par [Signature] Date 87-09-14



Gouvernement du Québec
 Ministère de l'Énergie et des Ressources
 Direction de la forêt privée et des coopératives forestières

PRESCRIPTION DE TRAVAUX SYLVICOLES

SCHEMA DU LOT ET LOCALISATION DU TRAITEMENT



1 - IDENTIFICATION

UNITÉ: 332: L'Islet

PRODUCTEUR FORESTIER: Industries Maibou Inc.
Nom Prénom
0057: Ashford 03 322 à 348
Unité de cadastre Rong Lot, partie de lot
135801 ST-Damase
Municipalité No de permis de coupe

No du producteur forestier: EINDUB0320280

2 - DESCRIPTION DE LA PARCELLE AVANT TRAITEMENT

No parcelle: 1 Superficie: 110.0 ha.

Peuplement forestier

Strate: _____ ACTUELLE
Gr. essences Hauteur Age Densité ANTERIEURE

ESSENCES	SURFACE TERRIERE	TIGES /ha MARCHANDES	TIGES /ha NON MARCHANDES	DIAMETRE MARCHAND	DIAMETRE NON MARCHAND	VOLUME m ³ app/ha
TOTAL TOUTES ESS.						

Autre que peuplement forestier * plantation Epn, Epn, Ps, 1985

Compléter lorsque applicable * Régénération: rés. _____ % _____ /ha, feuil. _____ % _____ /ha

Topographie _____ Nature du sol _____ Pierrosité _____ Souches _____ Arbres résiduels _____

Densité des déchets _____ Méthode d'exploitation _____ Drainage _____

Type de végétation à éliminer: Herbacée _____ % densité Ligneuse 90 % densité

3 - TRAITEMENT

a) ECCA 110.0
Code des travaux Superficie
 b) _____
Code des travaux Superficie
 c) _____
Code des travaux Superficie
 d) _____
Code des travaux Superficie

Hectares à traiter	Surface terrière résiduelle m ² /ha	TIGES NON MARCHANDES		TIGES MARCHANDES		
		Tiges à enlever par ha.	% tiges à enlever par essence	Volume à enlever m ³	% volume à enlever par essence	
			ESSENCES			ESSENCES
110.0					Pin, Epinette	
					Autres résineux	
					Chêne, Peuplier	
					Autres feuillus	

Échelle: 1:2000 Méthode à utiliser: Chimique Mécanique Manuelle
 Appareil à utiliser: Avion Concentration: 5L/ha e.o. Produit à utiliser: Vision
 Quantité/ha: 38L/ha Période d'intervention recommandée: Avr 1987
 Numéro de demande de reboisement: _____

4 - DESCRIPTION ET BUT DE L'INTERVENTION * Ech. 26/08 = 2402 pl./ha.

Opération qui consiste à éliminer la végétation ligneuse et herbacée nuisible qui risque de compromettre la survie ou le développement de la plantation.

Par [Signature] [Signature] 87/08/10
tech. for. date Ing. for. date

* Voir au verso Je m'engage à protéger les parcelles traitées, et à y respecter les principes de l'aménagement forestier.

[Signature] Propriétaire 8708112



No du producteur forestier: INDUSTRIEL MAIBEC INC

1 - NUMÉRO VALIDEUR 332482750 8801

2 - NOM DU PROPRIÉTAIRE INDUSTRIEL MAIBEC INC

3 - LOCALISATION 0057 3 322 A 348

4 - TRAVAUX EXÉCUTÉS ET DEMANDES DE SUBSIDES

Municipalité: 13580 Tenure: 200

N° parcelle: 1 Sup. parcelle (ha): 990 Code d'exception: []

Code des travaux: ECAI Superficie (ha): 86.0 Subside par ha: 370 Code de paiement: SYL

Sapin, épinette (Volume récupéré et mesuré en m³ app.): Autras résineux Tremble Autras feuillus Nombre total de plants

Tare 01)

5 - NOTES SUR LE TRAVAIL RÉALISÉ

A - Le travail est-il réalisé conformément à la demande de reboisement ou à la prescription? Oui Non

B - Répartir comme suit les plans effectivement mis en terre

Essence	Quantité	Âge	Provenance	Pépinière

Dans la négative, expliquer en quoi et pourquoi

C - Date du reboisement

D - Date de l'application (fertilisant, insecticide, phytocide, etc...) 5-6-7/09/87

6 - QUALITÉ DES TRAVAUX OU SUCCÈS DE L'INTERVENTION (Répondre à chacune des questions qui s'appliquent. Voir guide au verso)

Plantations	Autres interventions	Autres critères d'appréciation, explications, remarques et recommandations (problèmes particuliers, correctifs suggérés, etc...)
1. Densité: _____ plants/ha 2. Qualité de la mise en terre: _____ % 3. Qualité du site pour les essences: <input type="checkbox"/> A <input type="checkbox"/> M <input type="checkbox"/> I 4. Compétition due à la végétation présente: <input type="checkbox"/> Faible <input type="checkbox"/> Modérée <input type="checkbox"/> Sévère	8. Tiges favorisées feuil. n/ha: _____ distribution _____ % réa. n/ha: _____ distribution _____ % 9. Choix et qualité des tiges conservées: <input type="checkbox"/> A <input type="checkbox"/> M <input type="checkbox"/> I Tiges/ha de qualité A,B,C,E ou A,B,E: _____ 10. Blessures aux arbres: <input type="checkbox"/> Fleurs <input type="checkbox"/> Assez fréquentes <input type="checkbox"/> Fréquentes 11. Chemins de débardage: Largeur _____ m, espacement _____ m 12. Volume marchand abandonné sur le parterre des coupes: <input type="checkbox"/> Négligeable <input type="checkbox"/> Appréiable <input type="checkbox"/> Élevé 13. Souches: <input type="checkbox"/> Normales <input type="checkbox"/> Hautes <input type="checkbox"/> Très hautes 14a. Marchandes: tiges non abattues: Nombre/ha _____ volume _____ m³app/ha b. Non marchandes: nombre/ha _____	15. Pourcentage de la surface du sol exposée à la lumière: _____ % 16. Efficacité du traitement: _____ % 17. Niveau du débroussaillage mécanique par rapport à la surface du sol: <input type="checkbox"/> Supérieur <input type="checkbox"/> Égal <input type="checkbox"/> Inférieur 18. Andains: largeur _____ m espacement libre _____ m 19. Largeur des bandes: coupés _____ m laissés sur pied _____ m 20. Dispositions des déchets de coupe: <input type="checkbox"/> A <input type="checkbox"/> M <input type="checkbox"/> I 21. Qualité de la préparation du sol <input type="checkbox"/> A <input type="checkbox"/> M <input type="checkbox"/> I Équipement: _____
5.13 L/ha. Vision dans 38.87 L/ha. milange		

Rapport d'exécution préparé par [Signature] Fonction [Signature] Date 87/09/08

7 - ATTESTATION DE L'INGÉNIEUR FORESTIER AUTORISÉ PAR LE SYNDICAT OU L'OFFICE (Cocher à un seul endroit et signer. Voir note au verso)

J'atteste que tous les travaux qui font l'objet d'une demande de subside sont adéquats, c'est-à-dire conformes aux règles connues et éprouvées de la sylviculture et qu'ils répondent à toutes les autres conditions d'admissibilité prévues au protocole d'entente en vigueur.

Les travaux ci-haut décrits ne sont pas admissibles à un subside pour la raison suivante: _____

Ingénieur forestier [Signature] Date 87/09/08

RÉSERVÉ AU MINISTÈRE

ACCEPTÉ: Oui Non Partiellement Avec correction

Raison du refus ou de la correction: _____

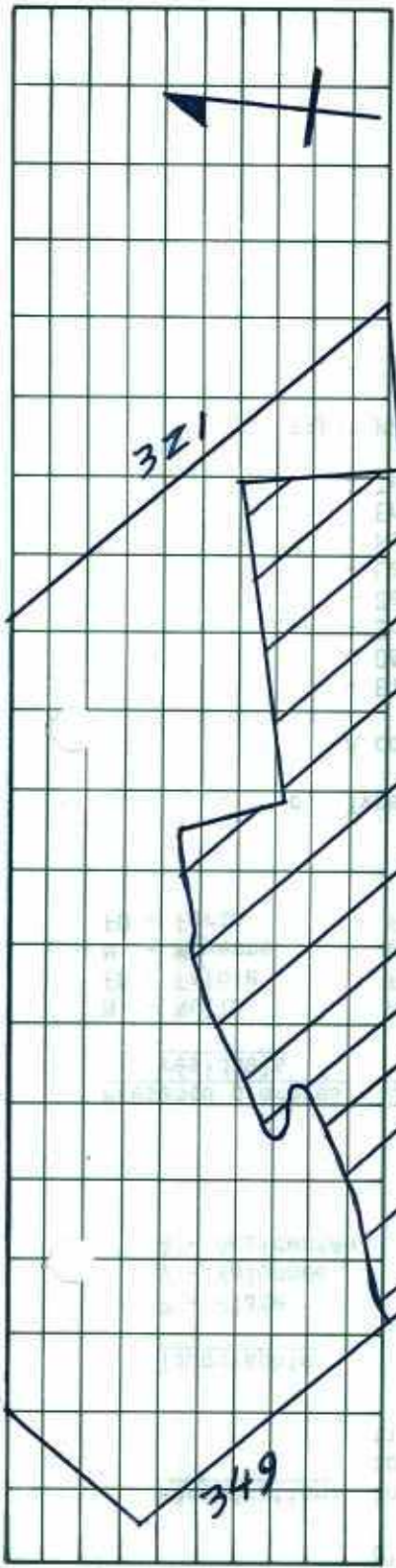
Par [Signature] Date 88-02-01



Gouvernement du Québec
 Ministère de l'Énergie et des Ressources
 Direction de la forêt privée et des coopératives forestières

PRESCRIPTION DE TRAVAUX SYLVICOLES

SCHEMA DU LOT ET LOCALISATION
 DU TRAITEMENT



1 - IDENTIFICATION

UNITÉ: 322: L'Islet

PRODUCTEUR FORESTIER: Industries Maibec Inc.
Nom Prénom
0057: Ashford 03 322 à 348
Unité de cadastre Rang Lot, partie de lot
135801 St-Damase
Municipalité No de permis de coupe

No du producteur forestier: INDU80320280

2 - DESCRIPTION DE LA PARCELLE AVANT TRAITEMENT

No parcelle: 1 Superficie: 110.0 ha.

Peuplement forestier

Strate: _____ ACTUELLE
Gr. essences Hauteur Age Densité ANTERIEURE

ESSENCES	SURFACE TERRIERE	TIGES /ha MARCHANDES	TIGES /ha NON MARCHANDES	DIAMETRE MARCHAND	DIAMETRE NON MARCHAND	VOLUME m ³ app. / ha
TOTAL TOUTES ESS.						

Autre que peuplement forestier * plantation Epn, Epm, Ps, 1985

Compléter lorsque applicable * Régénération: rés _____ % _____ /ha, feuil. _____ % _____ /ha

Topographie _____ Nature du sol _____ Pierrosité _____ Souches _____ Arbres résiduels _____

Densité des déchets _____ Méthode d'exploitation _____ Drainage _____

Type de végétation à éliminer: * Herbucée _____ % densité Ligneuse 90 % densité

3 - TRAITEMENT a) ECCA 110.0
Code des travaux Superficie
 b) _____
Code des travaux Superficie
 c) _____
Code des travaux Superficie
 d) _____
Code des travaux Superficie

Hectares à traiter	Surface terrière résiduelle m ² / ha	TIGES NON MARCHANDES		TIGES MARCHANDES		
		Tiges à enlever par ha.	% tiges à enlever par essence	Volume à enlever m ³ app. / ha	% volume à enlever par essence	ESSENCES
110.0						Sapin, Epinette
						Autres résineux
						Tremble, Peuplier
						Autres feuillus

Échelle: 1:20000 Méthode à utiliser: Chimique Mécanique Manuel
 Appareil à utiliser: Avion Concentration: 56/ha. e.a. Produits à utiliser: "Vision"
 Quantité / ha: 38L / ha. Période d'intervention recommandée: Avril 1987
 Numéro de demande de reboisement: _____

4 - DESCRIPTION ET BUT DE L'INTERVENTION * Ech. 86/88 = 380 p.l. / ha.

opération qui consiste à éliminer la végétation ligneuse et herbacée nuisible qui risque de compromettre la survie ou le développement de la plantation.

Par _____ Ing. For. _____ date 87/08/10

* Voir au verso Je m'engage à protéger les parcelles traitées, et à y respecter les principes de l'aménagement forestier.

ERF. 3280-64 (87-03) Propriétaire _____ 87108112



INDU 80320280

1 - NUMÉRO VALIDEUR	Unité	N° de prescription ou de demande de reboisement		Date du rapport		
	Année	Mois				
2 - NOM DU PROPRIÉTAIRE	3 3 2 B 1 2 4 4 3		8 8 0 9			
	Nom		Prénom			
3 - LOCALISATION	INDUSTRIE MAIBEL INC					
	Unité de cadastre	Rang	Lot	Partie de lot		
	0 0 5 7 0 2		2 6 5			
	2 6 6					
4 - TRAVAUX EXÉCUTÉS ET DEMANDES DE SUBSIDES	Municipalité		Tenure			
	1 3 5 8 0		4 0 0			
	N° parcelle	Sup. parcelle (ha)	Code d'exception			
	Code des travaux	Superficie (ha)	Subside par ha.	Code de paiement		
	5 M E P	1 8 9	2 5 0	D E P		
	19	20	21	22		
23	24	25	26			
Sapin, épinette	(Volume récupéré et mesuré en m³ app.) Autres résineux	Tremble	Autres feuillus		Nombre total de plants	
27	28	29	30		31	

(Tare 01)

5 - NOTES SUR LE TRAVAIL RÉALISÉ

A - Le travail est-il réalisé conformément à la demande de reboisement ou à la prescription?	<input checked="" type="checkbox"/> Oui <input type="checkbox"/> Non	B - Répartir comme suit les plans effectivement mis en terre						
	Essence					Quantité	Âge	Provenance
Dans la négative, expliquer en quoi et pourquoi								

C - Date du reboisement _____ D - Date de l'application (fertilisant, insecticide, phytocide, etc.) _____

6 - QUALITÉ DES TRAVAUX OU SUCCÈS DE L'INTERVENTION (Répondre à chacune des questions qui s'appliquent. Voir guide au verso)

Plantations 1. Densité: _____ plants/ha 2. Qualité de la mise en terre: _____ % 3. Qualité du site pour les essences: <input type="checkbox"/> A <input type="checkbox"/> M <input type="checkbox"/> I 4. Compétition due à la végétation présente: <input type="checkbox"/> Faible <input type="checkbox"/> Modérée <input type="checkbox"/> Sévère		8. Tiges feuill. n/ha: _____ distribution _____ % favorisées: rés. n/ha: _____ distribution _____ % 9. Choix et qualité des tiges conservées: <input type="checkbox"/> A <input type="checkbox"/> M <input type="checkbox"/> I Tiges/ha de qualité A,B,C,E ou A,B,E: _____ 10. Blessures aux arbres: <input type="checkbox"/> Rares <input type="checkbox"/> Assez fréquentes <input type="checkbox"/> Fréquentes 11. Chemins de débardage: Largeur _____ m, espacement _____ m 12. Volume marchand abandonné sur le perron des coupes: <input type="checkbox"/> Négligeable <input type="checkbox"/> Appréçiable <input type="checkbox"/> Élevé 13. Souches: <input type="checkbox"/> Normales <input type="checkbox"/> Hautes <input type="checkbox"/> Très hautes 14a. Marchandes: tiges non abattues: Nombre/ha _____ volume _____ m³app/ha b. Non marchandes: nombre/ha _____		15. Pourcentage de la surface du sol exposée à la lumière: _____ % 16. Efficacité du traitement: 99 % 17. Niveau du débroussaillage: mécanique par rapport à la surface du sol: <input type="checkbox"/> Supérieur <input type="checkbox"/> Égal <input type="checkbox"/> Inférieur 18. Andains: largeur _____ m espacement libre _____ m 19. Largeur des bandes: coupés _____ m laissés sur pied _____ m 20. Dispositions des déchets de coupe <input type="checkbox"/> A <input type="checkbox"/> M <input type="checkbox"/> I 21. Qualité de la préparation du sol: <input checked="" type="checkbox"/> A <input type="checkbox"/> M <input type="checkbox"/> I Equipement: BARILS ET CHAINES	
--	--	--	--	---	--

Autres critères d'appréciation, explications, remarques et recommandations (problèmes particuliers, correctifs suggérés, etc...)
 1.5 ha chemin et empilement.
 2210 mic adég/ha.

Rapport d'exécution préparé par **Bruno Cloutier** Fonction **T.F.** Date **88-09-01**

7 - ATTESTATION DE L'INGÉNIEUR FORESTIER AUTORISÉ PAR LE SYNDICAT OU L'OFFICE (Cocher à un seul endroit et signer. Voir note au verso)

J'atteste que tous les travaux qui font l'objet d'une demande de subside sont adéquats, c'est-à-dire conformes aux règles, normes et éprouvées de la sylviculture et qu'ils répondent à toutes les autres conditions d'admissibilité prévues au protocole d'entente en vigueur.
 Les travaux ci-haut décrits ne sont pas admissibles à un subside pour la raison suivante: _____

Ingénieur forestier *[Signature]* Date **88-09-01**

RÉSERVÉ AU MINISTÈRE

ACCEPTÉ: Oui Non Partiellement Avec correction
 Raison du refus ou de la correction: _____

Par *[Signature]* Date **88-09-06**



Gouvernement du Québec
 Ministère de l'Énergie et des Ressources
 Direction de la forêt privée et des coopératives forestières

PRESCRIPTION DE TRAVAUX SYLVICOLES

SCHEMA DU LOT ET LOCALISATION DU TRAITEMENT



1 - IDENTIFICATION

UNITÉ: 332 L'Islet

PRODUCTEUR FORESTIER: Industries Maibec Inc.
Nom Prénom
Ashford: 0057 II 03 265-266-267
Unité de cadastre Rang Lot, partie de lot
St-Damase: 13580
Municipalité No de permis de coupe

No du producteur forestier: I N D U 8 0 3 2 0 2 8 0

2 - DESCRIPTION DE LA PARCELLE AVANT TRAITEMENT

No parcelle: 1 Superficie: 20.4 ha.

Peuplement forestier

Strate: _____ ACTUELLE
Gr. essences Hauteur Age Densité ANTERIEURE

ESSENCES	SURFACE TERRIERE	TIGES /ha MARCHANDES	TIGES /ha NON MARCHANDES	DIAMETRE MARCHAND	DIAMETRE NON MARCHAND	VOLUME m ³ app. / ha
TOTAL TOUTES ESS.						

Autre que peuplement forestier * C.T 87

Compléter lorsque applicable * Régénération: rés 38% 3411 / ha, feuil. 40% 1450 / ha

Topographie _____ Nature du sol _____ Pierrosité _____ Souches _____ Arbres résiduels _____

Densité des déchets _____ Méthode d'exploitation _____ Drainage _____

Type de végétation à éliminer: * Herbacée _____ % densité Ligneuse _____ % densité

3 - TRAITEMENT a) SMEP 20.4
Code des travaux Superficie

b) _____
Code des travaux Superficie

c) _____ d) _____
Code des travaux Superficie Code des travaux Superficie

Hectares à traiter	Surface terrière résiduelle m ² / ha	TIGES NON MARCHANDES		TIGES MARCHANDES		
		Tiges à enlever par ha.	% tiges à enlever par essence ESSENCES %	Volume à enlever m ³ app. / ha	% volume à enlever par essence ESSENCES %	
					Sapin, Épinette	
					Autres résineux	
					Tremble, Peuplier	
					Autres feuillus	

Échelle: 1:20 000 Méthode à utiliser: Chimique Mécanique Manuelle

Appareil à utiliser: Baris et chaînes Concentration: _____ e.a. Produits à utiliser: _____

Quantité / ha: _____ Période d'intervention recommandée: mi-août

Numéro de demande de reboisement:

4 - DESCRIPTION ET BUT DE L'INTERVENTION * Scarifiage:

Opération qui consiste à rendre le terrain propice à la mise en terre d'environ 2500 plants à l'hectare, dans des microsites adéquats et à un espacement idéal 2.0m x 2.0m

Par Julie Forgues 9 août 88 88/08/10
tech. for. date Ing. for. date

* Voir au verso

Je m'engage à protéger les parcelles traitées, et à y respecter les principes de l'aménagement forestier.

Milbert Tardif
Propriétaire

88 12443
A M J



INDU 80320280

1 - NUMÉRO VALIDEUR 3 3 2 B 1 1 2 4 4 4 0 8 0 9

2 - NOM DU PROPRIÉTAIRE *INDUSTRIALES* *MAILBEC INC*

3 - LOCALISATION

Unité de cadastre: *01057* Rang: *13* Lot: *301*

Municipalité: *13580* Tenure: *2010*

4 - TRAVAUX EXÉCUTÉS ET DEMANDES DE SUBSIDES

N° parcelle: *1* Sup. parcelle (ha): *62.5* Code d'exception: *13710*

Code des travaux: *SIEIP* Superficie (ha): *62.5* Subside par ha: *13710* Code de paiement: *DIIP*

Tare 01)

5 - NOTES SUR LE TRAVAIL RÉALISÉ

A - Le travail est-il réalisé conformément à la demande de reboisement ou à la prescription? Oui Non

B - Répartir comme suit les plans effectivement mis en terre

Essence	Quantité	Âge	Provenance	Pépinière

Dans la négative, expliquer en quoi et pourquoi

C - Date du reboisement D - Date de l'application (fertilisant, insecticide, phytocide, etc...)

6 - QUALITÉ DES TRAVAUX OU SUCCÈS DE L'INTERVENTION (Répondre à chacune des questions qui s'appliquent. Voir guide au verso)

Plantations	Autres interventions
1. Densité: _____ plants/ha	5. Qualité du site pour le traitement: <input type="checkbox"/> A <input type="checkbox"/> M <input type="checkbox"/> I
2. Qualité de la mise en terre: _____ %	6a. Régularité de l'espacement entre les tiges conservées: <input type="checkbox"/> A <input type="checkbox"/> M <input type="checkbox"/> I
3. Qualité du site pour les essences: <input type="checkbox"/> A <input type="checkbox"/> M <input type="checkbox"/> I	6b. Diamètre des couronnes de lumière: _____ m
Compétition due à la végétation présente: <input type="checkbox"/> Faible <input type="checkbox"/> Modérée <input type="checkbox"/> Sévère	7. Surface femars résineux: _____ m ² /ha résiduelle: _____ m ² /ha feuillus: _____ m ² /ha
8. Tiges feuill. n/ha: _____ distribution _____ % rés. n/ha: _____ distribution _____ %	12. Volume marchand abandonné sur le parterre des coupes: <input type="checkbox"/> Négligeable <input type="checkbox"/> Appréiable <input type="checkbox"/> Élevé
9. Choix et qualité des tiges conservées: <input type="checkbox"/> A <input type="checkbox"/> M <input type="checkbox"/> I Tiges n/ha de qualité A,B,C,E ou A,B,E: _____	13. Souches <input type="checkbox"/> Normales <input type="checkbox"/> Hautes <input type="checkbox"/> Très hautes
10. Blessures aux arbres <input type="checkbox"/> Rares <input type="checkbox"/> Assez fréquentes <input type="checkbox"/> Fréquentes	14a. Marchandes: tiges non abattues. Nombre/ha _____ volume _____ m ³ app/ha
11. Chemins de débarras: Largeur _____ m, espacement _____ m	b Non marchandes: nombre/ha _____
15. Pourcentage de la surface du sol exposée à la lumière: _____ %	21. Qualité de la préparation du sol: <input checked="" type="checkbox"/> <input type="checkbox"/> M <input type="checkbox"/> I Équipement: <i>barils & chaînes</i>
16. Efficacité du traitement: <i>100</i> %	
17. Niveau du débroussaillage mécanique par rapport à la surface du sol: <input type="checkbox"/> Supérieur <input type="checkbox"/> Égal <input type="checkbox"/> Intérieur	
18. Andains: largeur _____ m espacement libre _____ m	
19. Largeur des bandes: coupés _____ m laissés sur pied _____ m	
20. Dispositions des déchets de coupe: <input type="checkbox"/> A <input type="checkbox"/> M <input type="checkbox"/> I	

Autres critères d'appréciation, explications, remarques et recommandations (problèmes particuliers, correctifs suggérés, etc...)
2047 mic. prop. /ha.

Rapport d'exécution préparé par *[Signature]* Fonction *[Signature]* Date *08/09/27*

7 - ATTESTATION DE L'INGÉNIEUR FORESTIER AUTORISÉ PAR LE SYNDICAT OU L'OFFICE (Cocher à un seul endroit et signer. Voir note au verso)

J'atteste que tous les travaux qui font l'objet d'une demande de subside sont adéquats, c'est-à-dire conformes aux règles connues et éprouvées de la sylviculture et qu'ils répondent à toutes les autres conditions d'admissibilité prévues au protocole d'entente en vigueur.

Les travaux ci-haut décrits ne sont pas admissibles à un subside pour la raison suivante: _____

Ingénieur forestier *[Signature]* Date *08/09/27*

RÉSERVÉ AU MINISTÈRE

ACCEPTÉ: Oui Non Partiellement Avec correction

Raison du refus ou de la correction: _____

Par *[Signature]* Date *6-10-88*



SCHEMA DU LOT ET LOCALISATION
 DU TRAITEMENT



1 - IDENTIFICATION

UNITÉ: 332 L'Islet

PRODUCTEUR FORESTIER: Industries Maibec Inc
Nom Prénom
Ashford: 0057 03 301 à 321 incl.
Unité de cadastre Rang Lot, partie de lot
St-Damase: 13580
Municipalité No de permis de coupe

No du producteur forestier: 11NDU80320280

2 - DESCRIPTION DE LA PARCELLE AVANT TRAITEMENT

No parcelle: 1 Superficie: 62.5 ha.

Peuplement forestier

Strate: _____ ACTUELLE
Gr. essences Hauteur Age Densité ANTERIEURE

ESSENCES	SURFACE TERRIERE	TIGES /ha MARCHANDES	TIGES /ha NON MARCHANDES	DIAMETRE MARCHAND	DIAMETRE NON MARCHAND	VOLUME m³ app. / ha
TOTAL TOUPES ESS.						

Autre que peuplement forestier * C.T 87

Compléter lorsque applicable * Régénération: rés. 52% 3304/ha, feuil. 60% 4026/ha

Topographie _____ Nature du sol _____ Pierrosité _____ Sauches _____ Arbres résiduels _____

Densité des déchets _____ Méthode d'exploitation _____ Drainage _____

Type de végétation à éliminer: * Herbacée _____ % densité Ligneuse _____ % densité

3 - TRAITEMENT

a) SMEP 62.5
Code des travaux Superficie
 b) _____
Code des travaux Superficie
 c) _____
Code des travaux Superficie
 d) _____
Code des travaux Superficie

Hectares à traiter	Surface terrière résiduelle m² / ha	TIGES NON MARCHANDES		TIGES MARCHANDES		
		Tiges à enlever par ha.	% tiges à enlever par essence ESSENCES %	Volume à enlever m³ app./ha	% volume à enlever par essence ESSENCES %	
<u>62.5</u>					Sapin, Épinette	
					Autres résineux	
					Tremble, Peuplier	
					Autres feuillus	

Échelle: 1:20000 Méthode à utiliser: Chimique Mécanique Manuelle
 Appareil à utiliser: Baris et Chaînes Concentration: _____ e.a. Produits à utiliser: _____
 Quantité / ha: _____ Période d'intervention recommandée: _____
 Numéro de demande de reboisement: _____

4 - DESCRIPTION ET BUT DE L'INTERVENTION * Scarifiage:

Opération qui consiste à rendre le terrain propice à la mise en terre d'environ 2500 plants à l'hectare dans des microsites adéquats et à un espacement idéal de 2.0m x 2.0m

Par Julie Forsues 9 août 88 [Signature] 88/08/10
tech. for. date Ing. for. date

* Voir au verso

Je m'engage à protéger les parcelles traitées, et à y respecter les principes de l'aménagement forestier.

[Signature]
Propriétaire



No du producteur forestier: I M D U 8 0 3 2 0 2 8 0

1 - NUMÉRO VALDEUR 3 3 2 B 1 3 4 3 1 1 8 9 1 2

2 - NOM DU PROPRIÉTAIRE INDUSTRIE MAIBEC INC

3 - LOCALISATION
 0 0 5 7 1 2 2 6 5
 2 6 6
 2 6 7

4 - TRAVAUX EXÉCUTÉS ET DEMANDES DE SUBSIDES
 Code des travaux: E C C A
 Sup. parcelle (ha): 7 5 . 3
 Surface (ha): 2 1 6 . 8
 Subside par ha: 2 6 0
 Code de paiement: S Y L
 Sapin, épinette: _____
 Autres résineux: _____
 Tremble: _____
 Autres feuillus: _____
 Nombre total de plants: _____

5 - NOTES SUR LE TRAVAIL RÉALISÉ

A - Le travail est-il réalisé conformément à la demande de reboisement ou à la prescription? Oui Non

B - Répartir comme suit les plans effectivement mis en terre

Essence	Quantité	Âge	Provenance	Pépinière

C - Date du reboisement: _____ D - Date de l'application (fertilisant, insecticide, phytocide, etc...): 8 9 / 0 8 / 1 9 2 7

6 - QUALITÉ DES TRAVAUX OU SUCCÈS DE L'INTERVENTION (Répondre à chacune des questions qui s'appliquent. Voir guide au verso)

Plantations	Autres interventions	8. Tiges favorisées:	15. Pourcentage de la surface du sol exposée à la lumière:
1. Densité: _____ plants/ha	5. Qualité du site pour le traitement: <input checked="" type="checkbox"/> A <input type="checkbox"/> M <input type="checkbox"/> I	leurt. n/ha: _____ distribution _____ % rés. n/ha: <u>1 2 7 0 0</u> distribution <u>9 1</u> %	_____ %
2. Qualité de la mise en terre: _____ %	6a. Régularité de l'espacement entre les tiges conservées: <input type="checkbox"/> A <input type="checkbox"/> M <input type="checkbox"/> I	9. Choix et qualité des tiges conservées: <input type="checkbox"/> A <input type="checkbox"/> M <input type="checkbox"/> I Tiges/ha de qualité A,B,C,E ou A,B,E: _____	16. Efficacité du traitement: _____ %
3. Qualité du site pour les essences: <input type="checkbox"/> A <input type="checkbox"/> M <input type="checkbox"/> I	b. Diamètre des couronnes de lumière: _____ m	10. Blessures aux arbres: <input type="checkbox"/> Rares <input type="checkbox"/> Assez fréquentes <input type="checkbox"/> Fréquentes	17. Niveau du débroussaillage mécanique par rapport à la surface du sol: <input type="checkbox"/> Supérieur <input type="checkbox"/> Égal <input type="checkbox"/> Inférieur
4. Compétition due à la végétation présente: <input type="checkbox"/> Faible <input type="checkbox"/> Modérée <input type="checkbox"/> Sévère	7. Surface terrière résiduelle: résineux: _____ m ² /ha feuillus: _____ m ² /ha	11. Chemins de débardage: Largeur _____ m, espacement _____ m	18. Andans: largeur _____ m espacement libre _____ m
		12. Volume marchand abandonné sur le parterre des coupes: <input type="checkbox"/> Négligeable <input type="checkbox"/> Appréiable <input type="checkbox"/> Élevé	19. Largeur des bandes: coupés _____ m laissés sur pied _____ m
		13. Souches: <input type="checkbox"/> Normales <input type="checkbox"/> Hautes <input type="checkbox"/> Très hautes	20. Dispositions des déchets de coupe: <input type="checkbox"/> A <input type="checkbox"/> M <input type="checkbox"/> I
		14a. Marchandes: tiges non abattues: Nombre/ha _____, volume _____ m ³ app/ha	21. Qualité de la préparation du sol: <input type="checkbox"/> A <input type="checkbox"/> M <input type="checkbox"/> I Équipement: _____
		b. Non marchandes: nombre/ha _____	

Autres critères d'appréciation, explications, remarques et recommandations (problèmes particuliers, correctifs suggérés, etc...)

Efficacité à confirmer 90-06
4.91 L/ha. Vision dans 37.22 L/ha. mélange
48.5 ha. à fact. ultérieurement

Rapport d'exécution préparé par hb Fonction Ins.f. Date 8 9 / 1 2 / 1 9

7 - ATTESTATION DE L'INGÉNIEUR FORESTIER AUTORISÉ PAR LE SYNDICAT OU L'OFFICE (Cocher à un seul endroit et signer. Voir note au verso)

J'atteste que tous les travaux qui font l'objet d'une demande de subside sont adéquats, c'est-à-dire conformes aux règles connues et éprouvées de la sylviculture et qu'ils répondent à toutes les autres conditions d'admissibilité prévues au protocole d'entente en vigueur.

Les travaux ci-haut décrits ne sont pas admissibles à un subside pour la raison suivante: _____

Ingénieur forestier JLavoie Date 8 9 / 1 2 / 1 9

RÉSERVÉ AU MINISTÈRE

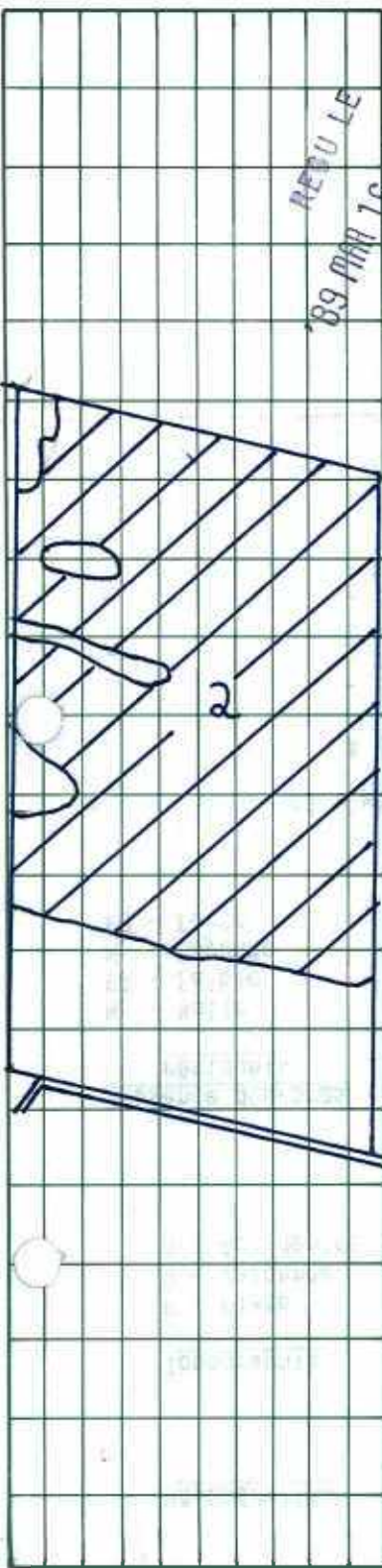
ACCEPTÉ: Oui Non Partiellement Avec correction

Raison du refus ou de la correction: seulement une partie facturée cette demande, suite à un manque de budget.

Par: Sauv. Robitaille Date 8 9 - 1 2 - 2 0



SCHEMA DU LOT ET LOCALISATION DU TRAITEMENT



1 - IDENTIFICATION UNITÉ: (332) L'ISLET
 PRODUCTEUR FORESTIER: INDUSTRIES MAIBEC INC
 Nom Prénom
ASHFORD (0057) II (02) 265-266-267
 Unité de cadastre Rang Lot, partie de lot
ST-DAMASE (13580)
 Municipalité No de permis de coupe
 No du producteur forestier: INDU 80320280

2 - DESCRIPTION DE LA PARCELLE AVANT TRAITEMENT

No parcelle: 2 Superficie: 75.3 ha.
 Peuplement forestier
 Strate: _____ ACTUELLE
 Gr. essences Hauteur Age Densité ANTERIEURE

ESSENCES	SURFACE TERRIERE	TIGES /ha MARCHANDES	TIGES /ha NON MARCHANDES	DIAMETRE MARCHAND	DIAMETRE NON MARCHAND	VOLUME m ³ app. /ha
TOTAL TOUTES ESS.						

Autre que peuplement forestier* C.T. (10 ans)
 Compléter lorsque applicable* Régénération: rés. 81% / 2200 / ha, feuill. 90% / 25200 / ha
 Topographie P Nature du sol E Pierrosité - Souches - Arbres résiduels FB
 Densité des déchets - Méthode d'exploitation - Drainage B
 Type de végétation à éliminer: Herbacée _____ % densité Ligneuse _____ % densité

3 - TRAITEMENT a) ECCA 75.3 ha
 Code des travaux Superficie
 b) _____ Superficie
 Code des travaux
 c) _____ Superficie d) _____ Superficie
 Code des travaux Superficie Code des travaux Superficie

Hectares à traiter	Surface terrière résiduelle m ² / ha	TIGES NON MARCHANDES		TIGES MARCHANDES			
		Tiges à enlever par ha.	% tiges à enlever par essence	Volume à enlever m ³ app. / ha	% volume à enlever par essence		
			ESSENCES	%		ESSENCES	%
						Sapin, Épinette	
						Autres résineux	
						Tremble, Peuplier	
						Autres feuillus	

Échelle: 1:15000 Méthode à utiliser: Chimique Mécanique Manuelle
 Appareil à utiliser: AVION Concentration: 5.0 l. / 33 l. d'eau Produits à utiliser: VISION
 Quantité / ha: 38 li/ha Période d'intervention recommandée: AOÛT 1989
 Numéro de demande de reboisement*: _____

4 - DESCRIPTION ET BUT DE L'INTERVENTION* ENTRETIEN DE LA RÉGÉNÉRATION
CONSISTE À ÉLIMINER LA VÉGÉTATION LIGNEUSE ET/OU HERBACÉE NUISIBLE QUI RISQUE DE COMPROMETTRE LA SURVIE OU DE RETARDER LE DÉVELOPPEMENT DE LA RÉGÉNÉRATION NATURELLE.

Par Bruno Cloutier 89-02-07 M. Lavoie 89/02/08
 tech. for. date Ing. for. date

* Voir au verso Je m'engage à protéger les parcelles traitées, et à y respecter les principes de l'aménagement forestier.
Charles Landry pour IND. MAIBEC INC 89/02/07
 Propriétaire A M J



No du producteur forestier: INDU 80320280

1 - NUMÉRO VALIDEUR 332813431 9003

2 - NOM DU PROPRIÉTAIRE INDUSTRIES MAIBEC INC

3 - LOCALISATION 0057 2 265 266 267

4 - TRAVAUX EXÉCUTÉS ET DEMANDES DE SUBSIDES

Municipalité: 13580 Tenure: 200

N° parcelle: 12 Sup. parcelle (ha): 75,3 Code d'exception: 14

Code des travaux: ESCA Superficie (ha): 48,3 Subside par ha: 260 Code de paiement: SYL

(Tare 01)

5 - NOTES SUR LE TRAVAIL RÉALISÉ

A - Le travail est-il réalisé conformément à la demande de reboisement ou à la prescription? Oui Non

B - Répartir comme suit les plans effectivement mis en terre

Essence	Quantité	Âge	Provenance	Pépinière

C - Date du reboisement D - Date de l'application (fertilisant, insecticide, phytocide, etc.)

6 - QUALITÉ DES TRAVAUX OU SUCCÈS DE L'INTERVENTION (Répondre à chacune des questions qui s'appliquent. Voir guide au verso)

Plantations	Autres interventions	Autres critères d'appréciation, explications, remarques et recommandations (problèmes particuliers, correctifs suggérés, etc...)
1. Densité: _____ plants/ha 2. Qualité de la mise en terre: _____ % 3. Qualité du site pour les essences: <input type="checkbox"/> A <input type="checkbox"/> M <input type="checkbox"/> I 4. Compétition due à la végétation présente: <input type="checkbox"/> Faible <input type="checkbox"/> Modérée <input type="checkbox"/> Sévère	5. Qualité du site pour le traitement: <input checked="" type="checkbox"/> A <input type="checkbox"/> M <input type="checkbox"/> I 6a. Régularité de l'espacement entre les tiges conservées: <input type="checkbox"/> A <input type="checkbox"/> M <input type="checkbox"/> I b. Diamètre des couronnes de lumière: _____ m 7. Surface terrière résineux: _____ m ² /ha résacuelle: _____ m ² /ha feuillus: _____ m ² /ha	8. Tiges feuill. n/ha: _____ distribution _____ % favorisées: rés n/ha: <u>12200</u> distribution <u>B1</u> % 9. Choix et qualité des tiges conservées: <input type="checkbox"/> A <input type="checkbox"/> M <input type="checkbox"/> I Tiges/ha de qualité A,B,C,E ou A,B,E: _____ 10. Blessures aux arbres: <input type="checkbox"/> Rares <input type="checkbox"/> Assez fréquentes <input type="checkbox"/> Fréquentes 11. Chemins de débordage: Largeur _____ m, espacement _____ m 12. Volume marchand abandonné sur le parterre des coupes: <input type="checkbox"/> Négligeable <input type="checkbox"/> Appréciable <input type="checkbox"/> Élevé 13. Souches: <input type="checkbox"/> Normales <input type="checkbox"/> Hautes <input type="checkbox"/> Très hautes 14a. Marchandes tiges non abattues: Nombre/ha _____ volume _____ m ³ app/ha b. Non marchandes: nombre/ha _____ 15. Pourcentage de la surface du sol exposée à la lumière: _____ % 16. Efficacité du traitement: _____ % 17. Niveau du débroussaillage mécanique par rapport à la surface du sol: <input type="checkbox"/> Supérieur <input type="checkbox"/> Égal <input type="checkbox"/> Intérieur 18. Andains: largeur _____ m espacement libre _____ m 19. Largeur des bandes: coupés _____ m laissés sur pied _____ m 20. Dispositions des déchets de coupe: <input type="checkbox"/> A <input type="checkbox"/> M <input type="checkbox"/> I 21. Qualité de la préparation du sol: <input type="checkbox"/> A <input type="checkbox"/> M <input type="checkbox"/> I Équipement _____

Autres critères d'appréciation, explications, remarques et recommandations (problèmes particuliers, correctifs suggérés, etc...)

Efficacité à confirmer 90-06

4.91 L/ha. Visium dans 37.22 L/ha. mélange

26.8 ha. fact. 89/12 → 0.2 ha. à fact. ultérieurement

Rapport d'exécution préparé par H Fonction Ing. f. Date 89/12/19

7 - ATTESTATION DE L'INGÉNIEUR FORESTIER AUTORISÉ PAR LE SYNDICAT OU L'OFFICE (Cocher à un seul endroit et signer. Voir note au verso)

J'atteste que tous les travaux qui font l'objet d'une demande de subside sont adéquats, c'est-à-dire conformes aux règles connues et éprouvées de la sylviculture et qu'ils répondent à toutes les autres conditions d'admissibilité prévues au protocole d'entente en vigueur.

Les travaux ci-haut décrits ne sont pas admissibles à un subside pour la raison suivante: _____

Ingénieur forestier H Lavoie Date 90/03/20

RÉSERVÉ AU MINISTÈRE

ACCEPTÉ: Oui Non Partiellement Avec correction

Raison du refus ou de la correction: en raison d'un surplus budgétaire sur le 89-03-28 et 90-04-02.

Par Sauv. Pelletier Date 90-04-02

Rte Pinquert - 1er - Boston Auany.

RAPPORT D'EXÉCUTION Reboisement et travaux sylvicoles

MINISTÈRE: 600	NUMÉRO DE BÉNÉFICIAIRE: 40329280	ACTION: 1- Enlever <input type="checkbox"/> 2- Ajouter <input type="checkbox"/> 3- Modifier <input type="checkbox"/>	ADRESSE: Nombre de lignes <input type="checkbox"/>	NOM: Nombre de lignes <input type="checkbox"/>	CODE DE RÉSIDENCE: 1- Canada <input type="checkbox"/> 2- États-Unis <input type="checkbox"/> 3- Autres pays <input type="checkbox"/>	TERRITOIRE: 32574002
TRANSAC: 194						

1 - IDENTIFICATION

Numéro de producteur: TUDU00320280 Nom, prénom: Industriag Maibec Inc.
 Adresse: 24, de l'église St-Pamphile Code postal: 60A-3X0
 Tél. travail: (418) 356-3331 Tél. rés.: _____ NAS: _____
 Représentant: (nom, prénom) Tardif Charles Tél.: _____

2 - LOCALISATION

Unité de gestion (MER): 35 Région écologique: 4F Unité de travail: 332 Code d'unité d'évaluation: _____
 Tenure: 200 Cadastre: code 0057 nom Ashton
 Municipalité: code 1350 nom St-Damase Rang: code 03 nom Trois
 Lot(s): no 265 no 266 no 267 no _____ no _____

3 - IDENTIFICATION DE LA PARCELLE

No: 2
 Superficie: 75.3 ha
 Longueur: _____ km

4 - PHOTO

Nc de photo: 08015-108 Echelle: 1/1900
 Feuillet: 2140146 Altitude: 305 m

5 - QUALITÉ DES AUTRES TRAVAUX OU SUCCÈS DE L'INTERVENTION

- 1. Surface terrière résiduelle: rée. _____ m²/ha, fauil. _____ m²/ha
- 2. Diamètre des couronnes de lumière: _____ m
- 3. Tiges choisies: nouveaux 22 spcs/ha, 81 %
matures _____ spcs/ha, _____ %
- 4. Qualité des tiges conservées: _____
- 5. Blessures: _____
- 6. Nemets de débardage: largeur _____ m, espacement _____ m
- 7. Volume marchand abandonné: _____ m³
- 8. Nombre de tiges marchandes: non abattues _____ spcs/ha, vol. _____ m³/ha
- 9. Nombre de tiges non marchandes: non abattues _____ spcs/ha
- 10. Végétation éliminée: herbacée _____ % ligneeuse 100 %
- 11. Efficacité du traitement: 0.5 %
- 12. Andains: _____ %
- 13. Largeur: A) bandes coupées _____ m
B) bandes non-coupées _____ m
- 14. Disposition des déchets de coupe: _____
- 15. Nombre de microsites à l'hectare: _____
- 16. Distance entre les fossés: _____ m
profondeur des fossés: principaux _____ m, secondaires _____ m
- 18. Bassins de sédimentation: _____
- 19. Equipement utilisé: Huion
- 20. État des fossés: état des ponçaux: _____
- 21. Surface de roulement: largeur _____ m, emprise _____ m
- 22. Prélèvement des rangées: _____
- 23. Volume récolté dans les interbandes: _____ %



6 - RENSEIGNEMENTS SUR LA PLANTATION

Essence	Nombre de plants	Âge	Provenance	Pépinière	Type de plants (M / fac)	Densité (tiges / ha)	Espacement (m X m)	
Total:								

Objectif de reboisement: _____ Date: _____
 Qualité: _____ % Qualité du site: _____ Végétation compétitive: _____
 Superficie reboisée: _____ ha **438780**

7 - TRAVAUX EXÉCUTÉS ET DEMANDE D'AIDE FINANCIÈRE

Code de production	Code des travaux	Nombre d'unités (ha/1000 pl.)	Taux	Montant aide financière	Réduction %	\$	superficie	Total demandé	Réserve MER
3520	ECCT	0.2	280	56.00	—			56.00	

8 - AUTRES CRITÈRES D'APPRECIATION

EXPLICATIONS, REMARQUES ET RECOMMANDATIONS

Le travail a-t-il été effectué conformément à la prescription: oui non

Herion 4.91/37.2 litres/ha
26.8 ha/sect. 09-12
48.3 ha/sect. 90-03
0.2 ha, restant (manque de budget)
proposé 1989

ATTESTATION DE L'INGÉNIEUR FORESTIER

J'atteste que tous les travaux ont été effectués adéquatement, c'est-à-dire, conformément aux règles connues et éprouvées de la sylviculture et qu'ils répondent à toutes les autres conditions d'admissibilité connues dans le cahier d'instructions.

Les travaux ci-haut décrits ne sont pas admissibles à une aide financière pour la raison suivante: _____

Rapport d'exécution préparé par: [Signature]
 Date: 90/09/28
 Ing: [Signature]

RÉSERVÉ AU MINISTÈRE

Aide financière acceptée: oui non partiellement avec modification

en vertu du C.T. numéro: 174050
 Raison du refus ou de la modification: LP 90-09-06

Vérifié et approuvé par: [Signature]
 Fonction: [Signature]
 Date: 90-09-06

NUMÉRO DE RAPPORT D'EXÉCUTION
 0332 3390 0146 9008

caric: 90-09-01/16



Gouvernement du Québec
 Ministère de l'Énergie et des Ressources
 Région 3, Québec


DEMANDE DE
 REBOISEMENT
 (FORET PRIVÉE)

① 3288 DATE ② 8810901

IDENTIFICATION DU DEMANDEUR

Numero de Producteur
 Periode d'exécution ③ 18.9.05 Type de producteur ④ 2 ⑤ INDU.80.3.202.80
 Code appellation ⑥ 14
INDUSTRIES MAIBEC INC.
 NOM
 Adresse 24 DE L'EGLISE EST ST-PAMPHILE GOR-3KO PRÉNOM
 Telephone Res. 418 356 3331 Bur. ou Resp. ⑦ _____
 CODE REG. CODE REG.
 Responsable ⑧ GILBERT TARDIF
 Adresse ⑨ _____

LOCALISATION DU REBOISEMENT



Zone ⑩ 0.8 Altitude ⑪ 250 (METRES) Depot ⑫ 5.7
 Unite Cadastreale ⑬ 0.05.7 ASHFORD For.Priv. ⑭ 33.2
 Rang ⑮ 02 II Lot ⑯ 265-266-267
 Municipalite ⑰ 13.5.80 ST-DAMASE

FICHE TECHNIQUE

ETAT DU TERRAIN	OBJECTIF DU REBOISEMENT	TRAVAUX PREPARATOIRES	PROFONDEUR DU SOL	PENTE	TEXTURE	RELIEF	HUMIDITE	DRAINAGE
1-Terre a vocation forestiere 2-Buche 3-Autres	1-Matiere ligneuse 2-Erosion 3-Rideau protecteur 4-Espace vert 5-Rogonis 6-Autres	1-Ou 2-Non	1- 15 cm et - 2- 15-30 cm 3- 30-90 cm 4- 90 cm et +	1- 0-5 2- 5-15 3- 15-30 4- 30 et +	1-Argileux 2-Limoneux 3-Sablonneux 4-Equilibre	1-Vallonne 2-Montagneux 3-Platiere	1-Sec 2-Frais 3-Humide 4-Mouilleux	1-Excessif 2-Bon 3-Possible 4-Mauvais

⑱ 2 ⑲ 1 ⑳ 1 ㉑ 2 ㉒ 1 ㉓ 3 ㉔ 3 ㉕ 2 ㉖ 2

Nombre de plants ㉗ _____ Mécanique ㉘ 4/7.50 Manuelle

#1-REQUISITION

ESSENCE	QUANTITE	TYPE DE PLANTS
		1-Racines nues 2-Recipients
1-CHOIX ㉙ <u>P.I.C.M.A</u> ㉚ <u>4/7.50</u>	37 <u>211</u>	㉛ <u>2</u>
2-CHOIX ㉜ <u>P.I.G.R.U</u> ㉝ <u>4/7.50</u>	33 <u>417.50</u>	㉞ <u>2</u>

ESPACEMENT (metres) ㉟ 20 x 20

#2-REQUISITION

ESSENCE	QUANTITE	TYPE DE PLANTS
		1-Racines nues 2-Recipients
1-CHOIX ㊱ _____ ㊲ _____	37 _____	㊳ _____
2-CHOIX ㊴ _____ ㊵ _____	40 _____	㊶ _____

ESPACEMENT (metres) ㊷ _____ x _____

Je m'engage a prendre soin des plants recus et a les mettre en terre selon les recommandations du M.E.R.

Paul... SIGNATURE DU DEMANDEUR (PROPRIETAIRE)
Bruno Cloutier REPRESENTANT DU SERVICE TECHNIQUE
88-09-01 DATE
88-09-01 DATE

1 CARREAU = 0,4 hectare (1 acre)
 = 80 m x 50 m (4 ch x 2,5 ch)

CODIFICATION DES PRINCIPALES ESSENCES FORESTIÈRES REBOISABLES AU QUÉBEC*

CODIFICATION		NOM FRANÇAIS	
ABBA	SAPIN BAUMIER
ACNE	ÉRABLE NEGUNDO
ACPL	ÉRABLE DE NORVÈGE
ACRU	ÉRABLE ROUGE
ACSA	ÉRABLE ARGENTE
ACSAC	ÉRABLE À SUCRE
BETALL	BOULEAU JAUNE
BETPA	BOULEAU À PAPIER
CAAR	POIS DE SIBÉRIE
CAVCO	CARYER CORDIFORME
CAYOV	CARYER À FRUITS DOUX
FRAM	FRÈNE D'AMÉRIQUE
FRPU	FRÈNE PUBESCENT
JUCI	NOYER CENDRÉ
JUNI	NOYER NOIR
LADÉ	MÉLÈZE D'EUROPE
LALA	MÉLÈZE LARICIN
LALÉ	MÉLÈZE JAPONAIS
PICAB	ÉPINETTE DE NORVÈGE
PICGL	ÉPINETTE BLANCHE
PICMA	ÉPINETTE NOIRE
PICPU	PICPUN
EPINTE BLEUE	PINBA
EPINETTE ROUGE	PICRU
EPINETTE GRIS	PINMUU
PIN MUGO	PINRE
PIN ROUGE	PINRI
PIN RIGIDE	PINST
PIN BLANC	PINSY
PIN SYLVESTRÉ	PONIT
PEUPLIER DE LOMBARDIE	POSPP
PEUPLIER	QUAL
CHÈNE BLANC	QUBO
CHÈNE ROUGE BORÉAL	QUMA
CHÈNE À GROS FRUITS	QRU
CHÈNE ROUGE	SAPE
SAULE LAURIER	THOC
THUYA DE L'EST	TIAM
TILLEUL D'AMÉRIQUE	TSCA
PRUCHE DE L'EST	ULAM
ORME D'AMÉRIQUE	ULRU
ORME ROUGE

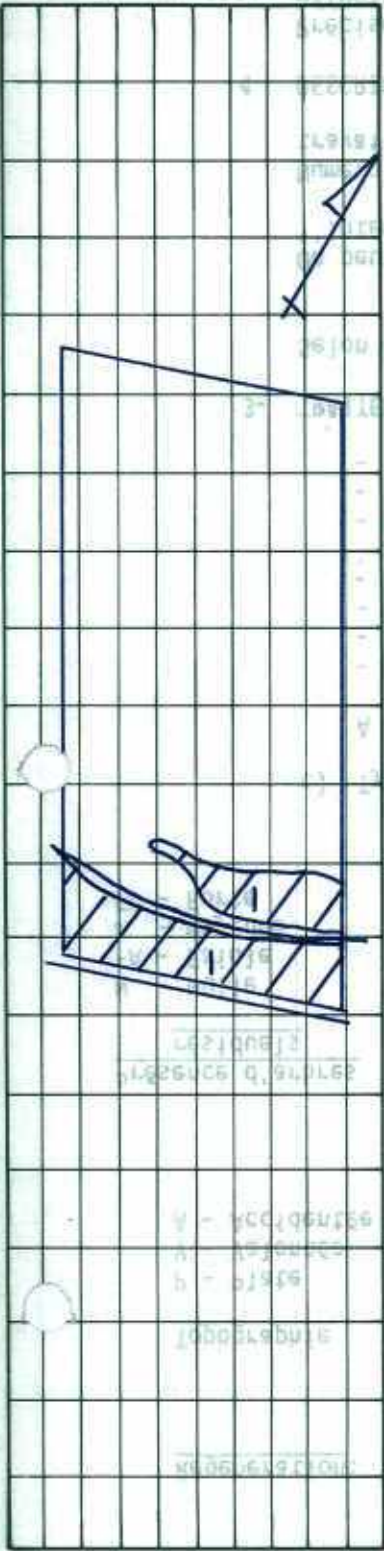
* Ces essences ne sont pas nécessairement toutes disponibles en pépinières.



Gouvernement du Québec
Ministère de l'Énergie et des Ressources
Direction de la forêt privée et des coopératives forestières

PRESCRIPTION DE TRAVAUX SYLVICOLES

SCHEMA DU LOT ET LOCALISATION DU TRAITEMENT



1 - IDENTIFICATION UNITÉ: L'ISLET

PRODUCTEUR FORESTIER: INDUSTRIES MAIBEC INC
Nom Prénom

ASHFORD (0057) II (02) 265-266-267
Unité de cadastre Rang Lot, partie de lot

ST-DAMASE (13580)
Municipalité No de permis de coupe

No du producteur forestier: INDU80320280

2 - DESCRIPTION DE LA PARCELLE AVANT TRAITEMENT

No parcelle: 1 Superficie: 20.4 ha.

Peuplement forestier
Strate: _____
Gr. essences Hauteur Age Densité ACTUELLE
ANTÉRIEURE

ESSENCES	SURFACE TERRIÈRE	TIGES /ha MARCHANDES	TIGES /ha NON MARCHANDES	DIAMÈTRE MARCHAND	DIAMÈTRE NON MARCHAND	VOLUME m ³ app. / ha
TOTAL TOUTES ESS.						

Autre que peuplement forestier *

Compléter lorsque applicable * Régénération: rés 80 % 2000 /no, feuill. _____ % _____ /no

Topographie P Nature du sol E Pierrosité E Souches _____ Arbres résiduels _____

Densité des déchets _____ Méthode d'exploitation _____ Drainage P

Type de végétation à éliminer: Herbacée _____ % densité Ligneuse _____ % densité

3 - TRAITEMENT a) ECCA (32) 19.9 ha
Code des travaux Superficie

b) _____
Code des travaux Superficie

c) _____ d) _____
Code des travaux Superficie Code des travaux Superficie

Hectares à traiter	Surface terrière résiduelle m ² / ha	TIGES NON MARCHANDES		TIGES MARCHANDES	
		Tiges à enlever par ha.	% tiges à enlever par essence ESSENCES %	Volume à enlever m ³ app. / ha	% volume à enlever par essence ESSENCES %

Échelle: _____ Méthode à utiliser: Chimique Mécanique Manuelle

Appareil à utiliser: AVION Concentration: 4.85 e.a. Produits à utiliser: VISION

Quantité / ha: 35 l/ha Période d'intervention recommandée: AOÛT 1990

Numéro de demande de reboisement: _____

4 - DESCRIPTION ET BUT DE L'INTERVENTION* ENTRETIEN DE LA RÉGÉNÉRATION:

ÉLIMINATION DE LA VÉGÉTATION NUISIBLE QUI RETARDE LE DÉVELOPPEMENT OU COMPROMET LA SURVIE DE LA PLANTATION DANS LE BUT DE FAVORISER LA CROISSANCE D'AU MOINS 1075 TIGES RÉSINEUSES BIENS RÉPARTIES À L'HECTARE.

Par BRUNO CLOUTIER 90-03-22
tech. for. date

Je m'engage à protéger les parcelles traitées, et à y respecter les principes de l'aménagement forestier.

[Signature] 90/03/22
Propriétaire date



Gouvernement du Québec
 Ministère de l'Énergie
 et des Ressources
 Service pépinières et reboisement

DEMANDE DE REBOISEMENT

B D C

① 112553 Date ② 8/5/04/03

IDENTIFICATION DU DEMANDEUR

INDU80320280

NUMÉRO DE PROJET (FORÊT PUBLIQUE)

Période d'exécution ③ 8/5/05 Tenure: 1-Privée ④ 1 2-Publique ⑤

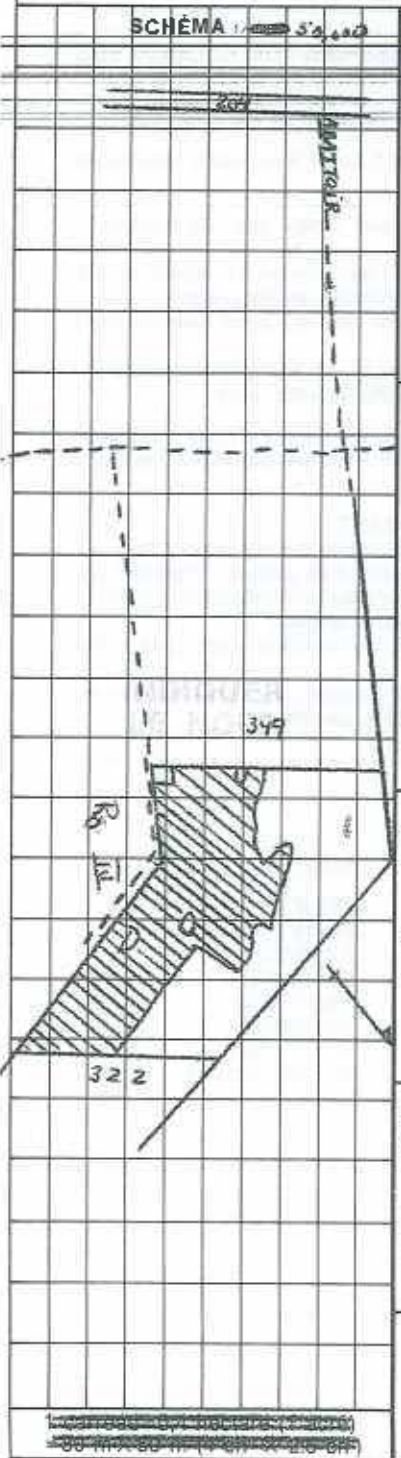
⑥ INDUSTRIELS ⑦ MAIBEC INC CC=1

Téléphone. rés. ⑧ 418-336-3331 Bur. ⑨ CODE RÉG.

Responsable: ⑩ INDUSTRIELS MAIBEC INC CC=2

Adresse: ⑪ ST-PAMPHILE ⑬ GORRISON CC=3

LOCALISATION DU REBOISEMENT



⑭ 3.5 ⑮ 0.74 ⑯ 08 ⑰

⑱ 471400 ⑲ 700050 ⑳ 13.05 ㉑ 2.1407NE

FORÊT PRIVÉE SEULEMENT: ㉒ 5 ㉓ 96 ㉔ 3.32 0 L'ISLET

UNITÉ CADASTRALE ㉕ 0.0571 ASHFORD

RANG: ㉖ 0.3 LOT: ㉗ 1.323

MUNICIPALITÉ: ㉘ 1.3.5.8.0 ST-DAMASE 348 CC=4

ÉTAT DU TERRAIN	OBJECTIF DU REBOISEMENT	TRAVAUX PRÉPARATOIRES	PROFONDEUR DU SOL	PENTE	TEXTURE	RELIEF	HUMIDITÉ	DRAINAGE	FICHE TECHNIQUE
1-Terre à vocation forestière 2-Brûlé 3-Déche 4-Autres	1-Matière lig.reuse 2-Arbre de Noël 3-Erosion 4-Rideau protecteur 5-Espace vert 6-Regain 7-Autres	1-Aucun 2-Amélioration et const. chemin 3-Scarifage 4-Brûlé contrôlé 5-Déravage 6-Contrôle végétation 7-Inv. régénération 8-Autres	1-15 cm et - 2-15-33 cm 3-30-80 cm 4-90 cm et +	1-0°-5° 2-5°-15° 3-15°-30° 4-30° et +	1-Argileux 2-Limoneux 3-Sablonneux 4-Equilibré	1-Valonné 2-Montagneux 3-Platier	1-Sec 2-Frais 3-Humide 4-Mouilleux	1-Excessif 2-Bon 3-Passable 4-Mauvais	⑲ 3 ⑳ 1 ㉑ 3 ㉒ 1 ㉓ 1 ㉔ 4 ㉕ 1 ㉖ 2 ㉗ 2

SUPERFICIE TOTALE À REBOISER ⑳ 10.73 ha

PLANTATION MÉCANIQUE ㉘ ha ㉙

BUT: 1-Ensemencement ② 2 2-Plantation ③ 2 Pépinière (si requis) ④

ESSENCE QUANTITÉ

1°CHOIX ④ PICUMA ⑤ 91775 ⑥ 2 ⑦

2°CHOIX ⑧ ⑨ ⑩ ⑪

ESPACEMENT (mètre) ⑫ 2,0 x 2,0 CC=6

BUT: 1-Ensemencement ② 2 2-Plantation ③ 2 Pépinière (si requis) ④

ESSENCE QUANTITÉ

1°CHOIX ④ PICRU ⑤ 85000 ⑥ 2 ⑦

2°CHOIX ⑧ ⑨ ⑩ ⑪

ESPACEMENT (mètre) ⑫ 2,0 x 2,0 CC=7

Je m'engage à respecter les conditions stipulées au verso

SIGNATURE DU DEMANDEUR / PROPRIÉTAIRE: [Signature] FPBQ 85/04/03

REPRÉSENTANT DU SERVICE TECHNIQUE (D.G.C.): [Signature]

REPRÉSENTANT DU MINISTÈRE DE L'ÉNERGIE ET DES RESSOURCES: [Signature]



No du producteur forestier: INDU. 803 20280

1 - NUMÉRO VALIDEUR 332 | 1366 | 8906

2 - NOM DU PROPRIÉTAIRE INDUSTRIALES | MAIBEC IMC

3 - LOCALISATION 0057 | 3 | 301 | A | 321

4 - TRAVAUX EXÉCUTÉS ET DEMANDES DE SUBSIDES

Municipalité: 13580 Tenure: 200

N° parcelle: 1 Sup. parcelle (ha): 62.5 Code d'exemption: 4

Code des travaux: PMAR Superficie (ha): 119.295 Subside par ha: 168 Code de paiement: REB

Code des travaux: 19 20 21 22 23 24 25 26

Volume récupéré et mesuré en m³ app.: Sapin, épinette | Autres résineux | Tremble | Autres feuillus | Nombre total de plants: 119295

5 - NOTES SUR LE TRAVAIL RÉALISÉ

A - Le travail est-il réalisé conformément à la demande de reboisement ou à la prescription? Oui Non

B - Répartir comme suit les plans effectivement mis en terre

Essence	Quantité	Âge	Provenance	Pépinière
PicMa	57310	24	86Y44	45
PicAu	61985	24	86Q64	31

C - Date du reboisement: 29-02/06/89 D - Date de l'application (fertilisant, insecticide, phytocide, etc...)

6 - QUALITÉ DES TRAVAUX OU SUCCÈS DE L'INTERVENTION (Répondre à chacune des questions qui s'appliquent. Voir guide au verso)

Plantations

1. Densité: 2016 plants/ha

2. Qualité de la mise en terre: 88 %

3. Qualité du site pour les essences: A M I

Compétition due à la végétation présente: Faible Modérée Sévère

Autres interventions

3. Qualité du site pour le traitement: A M I

5a. Régularité de l'espacement entre les tiges conservées: A M I

6. Diamètre des couronnes de lumière: _____ m

7. Surface terrière résiduelle: résineux: _____ m²/ha feuillus: _____ m²/ha

8. Tiges feuill favorisées: _____ % distribution _____ %

9. Choix et qualité des tiges conservées: A M I

Tiges/ha de qualité A,B,C,E ou A,B,E: _____

10. Blessures aux arbres: Rares Assez fréquentes Fréquentes

11. Chemins de débarbage: Largeur _____ m, espacement _____ m

12. Volume marchand abandonné sur le parterre des coupes: Négligeable Appréciable Élevé

13. Souches: Normales Hautes Très hautes

14a. Marchandes: tiges non abattues: Nombre/ha _____ volume _____ m³app/ha

b. Non marchandes: nombre/ha _____

15. Pourcentage de la surface du sol exposée à la lumière: _____ %

16. Efficacité du traitement: _____ %

17. Niveau du débroussaillage mécanique par rapport à la surface du sol: Supérieur Égal Inférieur

18. Andains: largeur _____ m, espacement libre _____ m

19. Largeur des bandes coupées _____ m, laissées sur pied _____ m

20. Disposition des déchets de coupe: A M I

21. Qualité de la préparation du sol: A M I

Équipement: _____

Autres critères d'appréciation, explications, remarques et recommandations (problèmes particuliers, correctifs suggérés, etc...): 61.5 ha. reb., 1.0 ha. déchets

Rapport d'exécution préparé par: A Fonction: Ins.f. Date: 89/06/26

7 - ATTESTATION DE L'INGÉNIEUR FORESTIER AUTORISÉ PAR LE SYNDICAT OU L'OFFICE (Cocher à un seul endroit et signer. Voir note au verso)

J'atteste que tous les travaux qui font l'objet d'une demande de subside sont adéquats, c'est-à-dire conformes aux règles connues et éprouvées de la sylviculture et qu'ils répondent à toutes les autres conditions d'admissibilité prévues au protocole d'entente en vigueur.

Les travaux ci-haut décrits ne sont pas admissibles à un subside pour la raison suivante: _____

Ingénieur forestier: JL Lavoie Date: 89/06/26

RÉSERVÉ AU MINISTÈRE

ACCEPTÉ: Oui Non Partiellement Avec correction

Raison du refus ou de la correction: _____

Pa: Raymond Bélanger Date: 89-07-05

DEMANDE DE
 REBOISEMENT
 (FORET PRIVEE)

① 1366 DATE ② 8.8.09.08

IDENTIFICATION DU DEMANDEUR

Numero de Producteur

Periode d'exécution ③ 8.9.08 Type de producteur ④ 1 ⑤ LINDU 80 3 2 0 2 8 0

Code appellation ⑥ 4

INDUSTRIES MAIBIC PRENOM

Adresse 24 DE L'EGLISE ST-PANTHILE

Telephone Res. 418 356 3331 Bur. ou Resp. ⑦ 418 598 3056
 CODE REG. CODE REG.

Responsable ⑧ LIE, GROU, FORES, L'ISLET, INC.

Adresse ⑨ 610, DE L'EGLISE, ST-JEAN - PORT-JOLI

LOCALISATION DU REBOISEMENT

SCHEMA (1/25,000)

Zone ⑩ 0.8 Altitude ⑪ 305 Depot ⑫ 3.2
 (METRES)

Unite Cadastrale ⑬ 0.057 U.For.Priv. ⑭ 3.3.2
ASHFORD

Rang ⑮ 0.3 Lot ⑯ 301
III # 321

Municipalite ⑰ 1.3.58.0 ST-DANNOSE



FICHE TECHNIQUE

ETAT DU TERRAIN	OBJECTIF DU REBOISEMENT	TRAVAUX PREPARATOIRES	PROFONDEUR DU SOL	PENTE	TEXTURE	RELIEF	HUMIDITE	DRAINAGE
1-Terre a vocation forestiere 2-Buche 3-Autres	1-Matiere ligneuse 2-Erosion 3-Risqueux 4-Espace vert 5-Régénér. 6-Autres	1-Oui 2-Non	1- 15 cm et - 2- 15-30 cm 3- 30-90 cm 4- 90 cm et +	1- 0-5 2- 5-15 3- 15-30 4- 30 et +	1-Argileux 2-Limoneux 3-Sablonneux 4-Equaire	1-Vallonne 2-Montagneux 3-Plattère	1-Sec 2-Frais 3-Humide 4-Mouilleux	1-Excessif 2-Bon 3-Possible 4-Mauvais
⑱ <u>2</u>	⑲ <u>1</u>	⑳ <u>1</u>	㉑ <u>1</u>	㉒ <u>1</u>	㉓ <u>4</u>	㉔ <u>1</u>	㉕ <u>2</u>	㉖ <u>2</u>

Nombre de plants ⑳ 1 279 38 Mécanique ㉗ 1 279 38 Manuelle

#1-REQUISITION

ESSENCE	QUANTITE	TYPE DE PLANTS
1-CHOIX	2-CHOIX	1-Roches nues 2-Recipients
⑲ <u>P. G. L.</u>	⑳ <u>64000</u>	㉓ <u>2</u>
⑳ <u>P. C. R. V.</u>	㉑ <u>64000</u>	㉔ <u>2</u>

ESPACEMENT (metres) ㉕ 2.0 x 2.0

#2-REQUISITION

ESSENCE	QUANTITE	TYPE DE PLANTS
1-CHOIX	2-CHOIX	1-Roches nues 2-Recipients
㉖ <u>P. C. M. A.</u>	㉗ <u>63938</u>	㉔ <u>2</u>
㉗ <u>P. C. R. V.</u>	㉘ <u>63938</u>	㉕ <u>2</u>

ESPACEMENT (metres) ㉙ 2.0 x 2.0

Je m'engage a prendre soin des plants recus et a les mettre en terre selon les recommandations du M.E.R.

INDUSTRIE MAIBIC PAR Royce Clavel 28-09-08
 SIGNATURE DU DEMANDEUR (PROPRIETAIRE) DATE

M. J. J. J. 28-09-08
 REPRESENTANT DU SERVICE TECHNIQUE DATE

REPRESENTANT DU MINISTERE DE L'ENERGIE ET DES RESSOURCES DATE

1 CARREAU = 0.4 hectare (1 acre)
 = 80 m x 50 m (4 ch x 2.5 ch)



No du producteur forestier: INDU 80320280

1 - NUMÉRO VALIDEUR 332 | 3288 | 8906

2 - NOM DU PROPRIÉTAIRE INDUSTRIELLES MAIBECK INC.

3 - LOCALISATION
 0057 | 2 | 265 | 266 | 267

4 - TRAVAUX EXÉCUTÉS ET DEMANDES DE SUBSIDES
 Code des travaux: PMAR
 Superficie (ha): 379.11
 Subside par ha: 120
 Code de paiement: REB
 Nombre total de plants: 37911

(Tare 01)

5 - NOTES SUR LE TRAVAIL RÉALISÉ

A - Le travail est-il réalisé conformément à la demande de reboisement ou à la prescription? Oui Non

B - Répartir comme suit les plans effectivement mis en terre

Essence	Quantité	Âge	Provenance	Pépinière
<u>PICMA</u>	<u>37911</u>	<u>24</u>	<u>86/44</u>	<u>45</u>

C - Date du reboisement 26-29/05/89 D - Date de l'application (fertilisant, insecticide, phytocide, etc...)

6 - QUALITÉ DES TRAVAUX OU SUCCÈS DE L'INTERVENTION (Répondre à chacune des questions qui s'appliquent. Voir guide au verso)

<p>Plantations</p> <p>1. Densité <u>2100</u> plants/ha</p> <p>2. Qualité de la mise en terre: <u>86</u> %</p> <p>3. Qualité du site pour les essences: <input checked="" type="checkbox"/> A <input type="checkbox"/> M <input type="checkbox"/> I</p> <p>4. Compétition due à la végétation présente: <input type="checkbox"/> Faible <input checked="" type="checkbox"/> Modérée <input type="checkbox"/> Sévère</p>	<p>8. Tiges feuillues: _____ distribution _____ % favorisées: res. n°/ha: _____ distribution _____ %</p> <p>9. Choix et qualité des tiges conservées: <input type="checkbox"/> A <input type="checkbox"/> M <input type="checkbox"/> I Tiges/ha de qualité A,B,C,E ou A,B,E: _____</p> <p>10. Blessures aux arbres: <input type="checkbox"/> Rares <input type="checkbox"/> Assez fréquentes <input type="checkbox"/> Fréquentes</p> <p>11. Chemins de débarquement. Largeur _____ m. espacement _____ m</p> <p>12. Volume marchand abandonné sur le plan de la coupe: <input type="checkbox"/> Négligeable <input type="checkbox"/> Appréciable <input type="checkbox"/> Élevé</p> <p>13. Souches: <input type="checkbox"/> Normales <input type="checkbox"/> Hautes <input type="checkbox"/> Très hautes</p> <p>14a. Marchandes: tiges non abattues: Nombre/ha _____ volume _____ m³app/ha b. Non marchandes: nombre/ha _____</p>	<p>15. Pourcentage de la surface du sol exposée à la lumière: _____ %</p> <p>16. Efficacité du traitement: _____ %</p> <p>17. Niveau du débroussaillage mécanique par rapport à la surface du sol: <input type="checkbox"/> Supérieur <input type="checkbox"/> Égal <input type="checkbox"/> Inférieur</p> <p>18. Andains: largeur _____ m espacement libre _____ m</p> <p>19. Largeur des bandes: coupés _____ m laissés sur pied _____ m</p> <p>20. Dispositifs des déchets de coupe: <input type="checkbox"/> A <input type="checkbox"/> M <input type="checkbox"/> I</p> <p>21. Qualité de la préparation du sol: <input type="checkbox"/> A <input type="checkbox"/> M <input type="checkbox"/> I Équipement: _____</p>
--	---	--

Autres critères d'appréciation, explications, remarques et recommandations (problèmes particuliers, correctifs suggérés, etc...)
19.1 ha. reb. (0.8 ha. trop humide)

Rapport d'exécution préparé par HL Fonction Ins.f. Date 89/06/28

7 - ATTESTATION DE L'INGÉNIEUR FORESTIER AUTORISÉ PAR LE SYNDICAT OU L'OFFICE (Cocher à un seul endroit et signer. Voir note au verso)

J'atteste que tous les travaux qui font l'objet d'une demande de subside sont adéquats, c'est-à-dire conformes aux règles connues et éprouvées de la sylviculture et qu'ils répondent à toutes les autres conditions d'admissibilité prévues au protocole d'entente en vigueur.

Les travaux ci-haut décrits ne sont pas admissibles à un subside pour la raison suivante: _____

Ingénieur forestier HL Date 89/06/28

RÉSERVÉ AU MINISTÈRE

ACCEPTÉ: Oui Non Partiellement Avec correction

Raison du refus ou de la correction: _____

Par HL Date 89-07-18



DEMANDE DE
 REBOISEMENT
 (FORET PRIVÉE)

① 3288 DATE ② 8.8.10.9.10.1

IDENTIFICATION DU DEMANDEUR

Période d'exécution ③ 18.9.10.5 Type de producteur ④ 21 ⑤ IND.U.80.3.2.02.80 Numéro de Producteur

Code appellation ⑥ 41

NOM INDUSTRIES MAIBEC INC. PRENOM _____

Adresse 24 DE L'EGLISE EST ST-PAMPHILE GOR-3X0

Telephone Res. 418 356 3331 Bur. _____ ou _____ ⑦ _____
 CODE REG. CODE REG.

Responsable ⑧ GILBERT TARDIF

Adresse ⑨ _____

LOCALISATION DU REBOISEMENT

SCHEMA 1/20000

Zone ⑩ 0.8 Altitude ⑪ 250 Depot ⑫ 5.7
 (METRES)

Unité Cadastre ⑬ 0.05.7 ASHFORD Du. For. Priv. ⑭ 3.3.2

Rang ⑮ 02 II Lot ⑯ 265-266-267

Municipalité ⑰ 13.5.80 ST-DAMASE

FICHE TECHNIQUE

ETAT DU TERRAIN	OBJECTIF DU REBOISEMENT	TRAVAUX PREPARATOIRES	PROFONDEUR DU SOL	PENTE	TEXTURE	RELIEF	HUMIDITE	DRAINAGE
1-Terre a vocation forestiere 2-Buche 3-Autres	1-Matiere ligneuse 2-Erosion 3-Risque protecteur 4-Espace vert 5-Regain 6-Autres	1-Oui 2-Non	1- 15 cm et - 2- 15-30 cm 3- 30-90 cm 4- 90 cm et +	1- 0-5 2- 5-15 3- 15-30 4- 30 et +	1-Argileux 2- limoneux 3- Sablonneux 4- Equilibre	1- Vallons 2- Montagneux 3- Platière	1- Sec 2- Frais 3- Humide 4- Mouilleux	1- Excessif 2- Bon 3- Passable 4- Mauvais
⑱ <u>21</u>	⑲ <u>1</u>	⑳ <u>1</u>	㉑ <u>2</u>	㉒ <u>11</u>	㉓ <u>3</u>	㉔ <u>3</u>	㉕ <u>2</u>	㉖ <u>2</u>

Nombre de plants ⑳ 41750 Mécanique ㉘ 41750 Manuelle

#1-REQUISITION

ESSENCE	QUANTITE	TYPE DE PLANTS
1-CHOIX ⑲ <u>P.I.C.M.A.</u>	⑳ <u>41750</u>	㉑ <u>2</u>
2-CHOIX ㉒ <u>P.I.C.R.U.</u>	㉓ <u>41750</u>	㉔ <u>2</u>

ESPACEMENT (metres) ㉕ 2.0 x 2.0

#2-REQUISITION

ESSENCE	QUANTITE	TYPE DE PLANTS
1-CHOIX ㉖ _____	㉗ _____	㉘ _____
2-CHOIX ㉙ _____	㉚ _____	㉛ _____

ESPACEMENT (metres) ㉜ _____ x _____

Je m'engage a prendre soin des plants reçus et a les mettre en terre selon les recommandations du M.E.R.

Bruno Cloutier
 SIGNATURE DU DEMANDEUR (PROPRIÉTAIRE)

Bruno Cloutier
 REPRESENTANT DU SERVICE TECHNIQUE

88-03-07
 DATE

88-09-01
 DATE

REPRESENTANT DU MINISTRE DE L'ENERGIE ET DES RESSOURCES

1 CARREAU = 0,4 hectare (1 acre)
 = 80 m x 50 m (4 ch x 2,5 ch)

1 - IDENTIFICATION

Numéro de producteur: **INDU80320280**

Nom, prénom: **MAIBEC INC.**

Adresse: **24, rang 6**

Saint-Pamphile (Québec)

Code postal: **G0R-3X0**

Tél.travail: **(418)356-3331** Tél.rés.: (-)

Représentant: **NOBERT, FRANÇOIS**

Tél :

2 - LOCALISATION

Unité d'évaluation: **4032-26-7925**

Municipalité code: **17040**

Nom: **St-Damase-de-L'Islet**

Cadastre code : **0057**

Nom: **Ashford**

Rang code : **02**

Nom: **II**

Lot(s) no: **265**

266

267

302

301

Région écologique: **3d-T**

3 - PARCELLE

No. **8**

Superficie : **147.9**

4 - PHOTO

No de photo: **99-119-110**

Échelle: **1:15000**

Feuillet: **21M01NE**

5 - DONNÉES FORESTIÈRES

Peuplement: **R**

Autre peuplement:

Densité: **A**

Hauteur : **4 m**

Âge ou année de plantation: **30**

Entailles: **nb/ha**

Couverture (broussailles): **%**

Taux d'affectation ou mortalité: **%**

Tiges ou microsites opprimés par:

Ligneux **%**

Framboise **%**

Herbacé **%**

Coefficient de distribution:

Résineux: **85 %**

Feuillus intolérants **10 %**

Feuillus tolérants **0 %**

Total : **85 %**

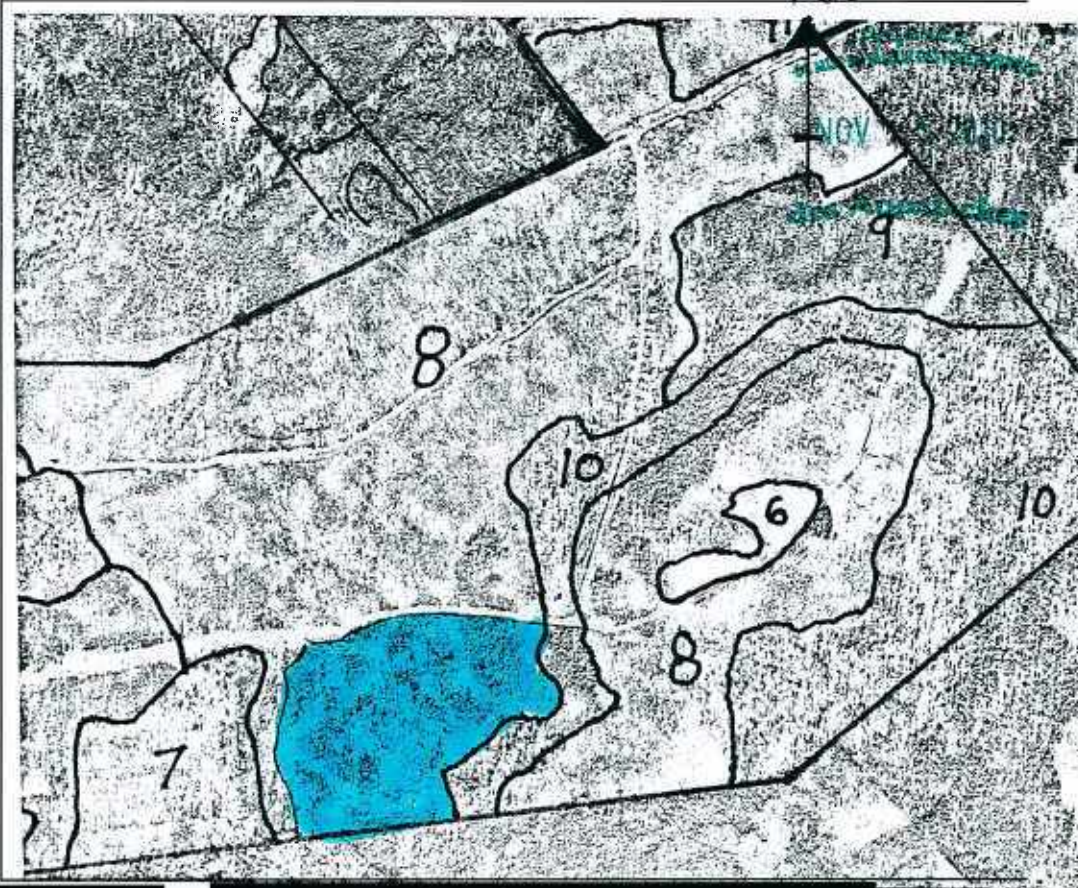
Drainage: **4imp**

Type écologique:

ICS:

Espacement:

Autre:



6 - VOLUMES ET SURFACES TERRIÈRES

Ess.	Tiges non marchandes Nb/ha	Tiges marchandes Nb/ha	Volume m3 s /ha	Surface terrière initiale	Surface terrière résiduelle	% à enlever
SAB	11250					80
EPN	3100					90
FI	760					100
Total	15100	0	0	0	0	

7 - REQUISITION DE PLANTS

Essence	Nombre de plants	Type	Densité	Espacement
Total :				

Objectif de
reboisement:

Zone:

Site de reboisement: Accepté Refusé Partiellement

Signature Agronome: _____ Date: _____

8 - TRAITEMENT

Produit ou appareil à utiliser:	Code prod	Code trav.	Unité	Taux	Total
DEBROUSSAILLEUSE	0862	OPCR	18.000	1131 00	20358.00
Qté/ha:					
Qté totale:					
Période recommandée:					
Montant total de l'aide financière:					20358.00

9 - PROTECTION

Zones ou éléments à protéger	Bandes (m) ou modalités de protection
	m.
	m.

10 - DESCRIPTION DE L'INTERVENTION

Éclaircie précommerciale

- Dégager les tiges d'avenir dans le but d'accélérer leur croissance et de leur permettre d'atteindre une dimension marchande.
- Espacement de 2 mètres entre les tiges.
- Favoriser le résineux.

Période recommandée en tout temps

11 - ENGAGEMENT ET AUTORISATION DU PRODUCTEUR FORESTIER RECONNU

J'accepte que les travaux identifiés ci-dessus soient réalisés sur ma propriété, dans le cadre du programme d'aide à la mise en valeur des forêts privées de l'Agence. Je détiens un certificat de producteur forestier reconnu et un plan d'aménagement forestier pour les superficies visées pour les travaux ci-dessus, conformément aux dispositions de la Loi sur les forêts.

Je m'engage :

- à céder à l'Agence et à lui payer une somme équivalente à tout ou partie de l'aide financière versée pour la réalisation de travaux de mise en valeur de la superficie forestière visée par ces travaux lorsqu'il y a destruction totale ou partielle des travaux ainsi réalisés, dans les quinze (15) ans suivant l'octroi de l'aide financière ou si les informations que j'ai fournies dans le cadre de l'obtention de cette aide se révèlent inexactes.
- à respecter les conditions et les fins de l'utilisation pour lesquelles cette participation financière a été accordée au bénéficiaire du programme;
- dans le cas de l'aliénation, par vente ou autrement de la superficie visée par les travaux décrits ci-dessus à informer l'acquéreur des obligations de la présente et obtenir son engagement de les respecter.

Producteur forestier reconnu _____

Date: 3/18/10

13 - SIGNATURE

Prescription préparé par Alain St-Pierre

Date : 2010-08-13

Réalisé sous la responsabilité et la supervision personnelle de :

Ingénieur forestier [Signature]

No de permis : 89051

Date : 2010-08-13

Conseiller forestier accrédité G-F+

12 - DEMANDE DE PARTICIPATION FINANCIÈRE

Je, Conseiller forestier accrédité, demande à l'Agence une participation financière aux fins de la réalisation des activités de protection et de mise en valeur décrites aux présentes.

En tant que demandeur de la participation financière de l'Agence, je reconnais que celle-ci peut être versée dans la mesure des activités de protection et de mise en valeur décrites sur des superficies à vocation forestière enregistrées dans les limites de l'admissibilité de ces activités à la participation financière de l'Agence. De même, advenant que l'Agence me désigne à titre de bénéficiaire de sa participation financière, je reconnais que les biens et services acquis à même la participation financière peuvent être assujettis aux taxes à la consommation.

Signature du demandeur _____

Date _____

Organisme G-F+

14 - No du plan d'aménagement forestier

1233233090137

15 - Sélectionné pour la v.o.

16 - No de prescription

1233210100121

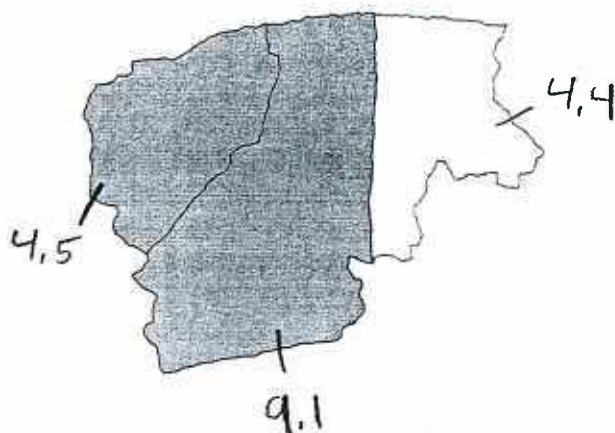
Maibec(L09-29)



AGENCE
DE MISE EN VALEUR DES FORÊTS PRIVÉES

NOV - 5 2010

des Appalaches



18.0 ha

1010 0121

MINISTÈRE: 600 NUMÉRO DE BÉNÉFICIAIRE: ACTION: 1 - Enlever 2 - Ajouter 3 - Modifier ADRESSE: Nombre de lignes NOM: Nombre de lignes CODE DE RÉSIDENCE: 1 - Canada 2 - États-Unis 3 - Autres pays TERRITOIRE: 32574002
 TRANSAC.: 194 4,0,3,2,0,2,8,0

1 - IDENTIFICATION
 Numéro de producteur: EUDU 80320200 Nom, prénom: Industries Maibec inc.
 Adresse: 24, de l'Église St-Pamphile Code postal: G0R-3X0
 Tél. travail: (418) 356-3331 Tél. rés.: NAS:
 Représentant: (nom, prénom) Terdil, Charles Tél.:

2 - LOCALISATION
 Unité de gestion (MER): 35 Région écologique: 4A Unité de travail: 332 Code d'unité d'évaluation:
 Tenure: 2.00 Cadastre: code 0057 nom Ashford
 Municipalité: code 13500 nom St-Damase Rang: code 03 nom Trois
 Lot(s): no 301 no A no 321 no

3 - IDENTIFICATION DE LA PARCELLE
 No: 100
 Superficie: 63.7 ha
 Longueur: km

4 - PHOTO
 No de photo: 280115-198 Chêne: 11000
 Feuillet: 21 MOINE Altitide: 305 m

5 - QUALITÉ DES AUTRES TRAVAUX OU SUCCÈS DE L'INTERVENTION
 1. Surface terrière résiduelle:
 rés. m²/ha, feull. m²/ha
 2. Diamètre des couronnes de lumière: m
 3. Tiges choisies: résineux 20/64% 81 %
 feuillus %
 4. Qualité des tiges conservées:
 5. Blessures aux arbres:
 chemins de débardage: largeur m, espacement m
 7. Volume marchand abandonné: m³
 8. Nombre de tiges marchandes: non abattues tiges/ha, vol. m³/ha
 9. Nombre de tiges non marchandes: non abattues tiges/ha
 10. Végétation éliminée: herbacée %, ligneuse 100 %
 11. Efficacité du traitement: %
 12. Andains: %
 13. Largeur: A) bandes coupées m B) bandes non-coupées m
 14. Disposition des déchets de coupe:
 15. Nombre de microsites à l'hectare:
 16. Distance entre les fossés: m
 17. Profondeur des fossés: principaux m, secondaires m
 basins de sédimentation:
 18. Équipement utilisé: Avion
 20. État des fossés: état des ponceaux:
 21. Surface de roulement: largeur m, emprise m
 22. Prélèvement des rangées:
 23. Volume récolté dans les interbandes: %
 24. Produit appliqué: Vision (glyphosate)
 25. Quantité à l'hectare: 5.02L
 26. Date du traitement: 90-08
 27. No de prescription d'origine:
 28. Respect des bandes de protection: nil
 29. Uniformité de répandage:
 30. Fertilisant fabriqué par:
 31. Travaux réalisés par: G.F. L'Étrot inc.

6 - RENSEIGNEMENTS SUR LA PLANTATION

Essence	Nombre de plants	Âge	Provenance	Pépinière	Type de plants RM / Rec	Densité tiges / ha	Espacement m X m
Total:							

Objectif de reboisement: Date:
 Qualité: % Qualité du site: Végétation compétitive:
 Superficie reboisée: ha

7 - TRAVAUX EXÉCUTÉS ET DEMANDE D'AIDE FINANCIÈRE

Code de production	Code des travaux	Nombre d'unités ha/ta/1000 pl.	Taux	Montant aide financière	Réduction %	Total demandé	Réserve MER
3520	ECCA	52.8	280	14784.00	-	14784.00	

8 - AUTRES CRITÈRES D'APPRECIATION
 EXPLICATIONS, REMARQUES ET RECOMMANDATIONS
 Le travail a-t-il été effectué conformément à la prescription: oui non
 Aérien 5.02/38.0 litres-ha.
 265L.
 Efficacité à compresser 90.06
 90 SEP 12 PM 3 31
 RECU LE
 90/08/28
 90/09/24

ATTESTATION DE L'INGÉNIEUR FORESTIER
 J'atteste que tous les travaux ont été effectués adéquatement, c'est-à-dire, conformément aux règles connues et éprouvées de la sylviculture et qu'ils répondent à toutes les autres conditions d'admissibilité contenues dans le cahier d'instructions.
 Les travaux ci-haut décrits ne sont pas admissibles à une aide financière pour la raison suivante:
 Date: 90/08/28

RÉSERVÉ AU MINISTÈRE
 Aide financière acceptée:
 oui non partiellement avec modification
 en vertu du C.T.
 numéro: 174050
 Raison du refus ou de la modification:
 RB 90-05-24
 Validé et approuvé par:
 [Signature]
 Fonctionnaire autorisé
 Date: 90-10-08
 NUMÉRO DE RAPPORT D'EXÉCUTION
 0332 1090 0049 9009

MINISTÈRE: 600	NUMÉRO DE BÉNÉFICIAIRE	ACTION:	ADRESSE:	NOM:	CODE DE RÉSIDENCE:	TERRITOIRE
TRANSAC.: 194	4 0	1 - Enlever <input type="checkbox"/> 2 - Ajouter <input type="checkbox"/> 3 - Modifier <input type="checkbox"/>	Nombre de lignes <input type="checkbox"/>	Nombre de lignes <input type="checkbox"/>	1 - Canada <input type="checkbox"/> 2 - États-Unis <input type="checkbox"/> 3 - Autres pays <input type="checkbox"/>	325740

1 - IDENTIFICATION

Numéro de producteur: IUDU80320280 Nom, prénom: Industrie Maibec Inc.
 Adresse: 24, de l'église, St-Pamphile Code postal: _____
 Tél. travail: (418) 356-3331 Tél. rés.: _____ NAS: _____
 Représentant: (nom, prénom) Clément, Raymond: G.F.L. Industrie. Tél.: (418) 598-3056

2 - LOCALISATION


Unité de gestion (MER): 35 Région écologique: 4A Unité de travail: 332 Code d'unité d'évaluation: _____
 Tenure: 200 Cadastre: code 0057 nom Ashford
 Municipalité: code 13580 nom St-Damase Rang: code 03 nom Trois
 Lot(s): no 301 no A no 321 no _____ no _____

3 - IDENTIFICATION DE LA PARCELLE

No: 100
 Superficie: 63.7 ha
 Longueur: _____ km

4 - PHOTO

No de photo: 88015-198 Échelle: 1/15000
 Feuillet: 31761-118 Altitude: 305 m



5 - ÉTAT DU TERRAIN

Récol: _____
 Texture: _____
 Profondeur: _____
 Pierrosité: _____
 Drainage: _____
 Arbres résiduels: _____
 Densité (déchet): _____
 Classe de fertilité: _____

6 - DESCRIPTION DU PEUPEMENT

Essences: _____
 Densité: _____
 Hauteur: _____ m Age: _____
 Autre que peuplement: Rp
 Couverture (broussailles): _____ %
 Taux de mortalité: _____ %
 Végétation herbacée _____ %
 à éliminer: ligneuse 100 %
 Régénération: résineux 2016 tiges/ha
 feuillus _____ tiges/ha
 Coefficient de régénérez _____ %
 distribution: feuillus _____ %

Essence	Tiges non marchandées nb/ha	diam.	Tiges marchandées nb/ha	diam.	Surface m²/ha	VOLUME m³ sol/ha

7 - REQUISITION DE PLANTS

Choix size	Essence	Quantité	Type de plants RN/REC	Méthode MAN/MEC	Espacement (m)

Numéro de dépôt: _____
 Quantité totale: _____
 Objectif de reboisement: _____

8 - TRAITEMENT

Produit à utiliser: Vision

Code de production	Code des travaux	Nb d'unités ha/ton / 1000 pl.	Taux	Montant aide financière	Réserve MER
<u>3520</u>	<u>ECCA</u>	<u>52.8</u>	<u>200</u>	<u>14784.00</u>	

Qté / ha: 54
 Qté totale: 2844
 Période recommandée: Avr 90
 Appareil à utiliser: Avion Montant total de l'aide financière: 14784.00

Tiges non marchandées à enlever	Volume marchand à enlever		
Essence	%	Essence	%
		Sapin, épinette	
		Autres résineux	
		Tremble, peuplier	
		Autres feuillus	
Total		Vol. total m³/ha	
		Surface terre résiduelle m²/ha	

9 - ZONE À PROTÉGER / BANDES DE PROTECTION

Zone à protéger	Bandes de protection
Hab. permanents	m
Eau potable	m
Pisciculture	m
Activités récréatives	m
Cours d'eau	m
Étang - lac	m
Sect. expérimental	m
Autres	m

10 - DESCRIPTION DE L'INTERVENTION

Élimination de la végétation nuisible qui retarde le développement et compromet la survie de la plantation, dans le but de favoriser la croissance d'au moins 1875 tiges résineuses bien réparties à l'hectare.

Parcelle 100 = anc. parc. lot 2

RÉSERVÉ AUX PRODUCTEURS

Je demande au ministère de l'Énergie et des Ressources une aide financière pour la réalisation des travaux décrits ci-dessus.

Je déclare n'avoir bénéficié d'aucune aide financière du gouvernement du Québec, pour la réalisation desdits travaux.

Je m'engage:

- à respecter et à protéger les travaux décrits plus haut pendant une période de dix (10) ans;
- à reboiser les terrains qui auront fait l'objet de travaux préparatoires au reboisement durant les deux (2) années suivantes;
- à rembourser les subventions, y compris la valeur des plants de reboisement, au ministère de l'Énergie et des Ressources, si les travaux décrits plus haut sont détruits ou les terrains non reboisés alors que je suis encore propriétaire durant les délais précités.

Raymond Clément
 Signature
 Date _____

RÉSERVÉ AU MINISTÈRE

Promesse d'aide financière en vertu du C.T. numéro: 174050

Aide financière acceptée:

oui non partiellement avec modification

Raison du refus ou de la modification:
RD 90-05-19

Cette promesse est valide jusqu'au _____, à condition que les travaux faisant l'objet d'une aide financière aient été entièrement réalisés et tous les rapports soumis à cette date.

R. Clément
 Vérifié et approuvé par
 Date 90-10-08

Prescription préparée par: Ké Date _____
Alain 90/07/24

SITE DE REBOISEMENT:

Accepté
 Refusé
 Partiellement

Agence _____ Date _____

NUMÉRO DE PRESCRIPTION
0332 10 90 0049

RAPPORT D'EXÉCUTION Reboisement et travaux sylvicoles

Ministère des Forêts
Forêt privée

MINISTÈRE: 061	NUMÉRO DE BÉNÉFICIAIRE	ACTION:	ADRESSE:	NOM:	CODE DE RÉSIDENCE:	TERRITOIRE
TRANSAC.: 194	4 03 2 0980	1 - Enlever 2 - Ajouter 3 - Modifier	Nombre de lignes	Nombre de lignes	1 - Canada 2 - États-Unis 3 - Autre pays	325740

1 - IDENTIFICATION

Numéro de producteur: ENDUB0320280 Nom, prénom: Industries Maibec inc.
 Adresse: 660, Lenoir Sainte-Foy Code postal: _____
 Tél. travail: _____ Tél. rés.: _____ NAS: _____
 Représentant: (nom, prénom) Fandif, Gilbert Tél.: _____

2 - LOCALISATION

Unité de gestion (MFOI): 35 Région écologique: 5A Unité de travail: 332 Code d'unité d'évaluation: _____
 Teuvre: 200 Cadastre: code 0057 nom Ashford
 Municipalité: code 13580 nom St-Damase Rang: code 03 nom Trois
 Lot(s): no 332 no A no 348 no _____

3 - IDENTIFICATION DE LA PARCELLE

No: 3
Superficie: 104.1 ha

4 - PHOTO

No de photo: Q 9011-155 Echelle 1/15000
 Feuillet: 21481 NE Altitude: 200 m

5 - QUALITE DES AUTRES TRAVAUX OU SUCCES DE L'INTERVENTION

1. Surface terrière résiduelle:
rés. _____ m²/ha, feuill. _____ m²/ha

2. Diamètre des couronnes de lumière: _____ m

3. Tiges choisies: résineux 98.5 %
feuillus _____ %

4. Qualité des tiges
conservées: _____

5. Blessures
aux arbres: _____

6. Chemins de débardage:
largeur _____ m, espacement _____ m

7. Volume marchand abandonné: _____ m³

8. Nombre de tiges marchandes:
non abattues _____ tiges/ha, vol. _____ m³/ha

9. Nombre de tiges non marchandes:
non abattues _____ tiges/ha

10. Végétation éliminée:
herbacée _____ %, ligneuse 100 %

11. Efficacité du traitement: * %

12. Andaine: _____ %

13. Largeur: A) bandes coupées _____ m
B) bandes non-coupées _____ m

14. Disposition des déchets de coupe: _____

15. Nombre de microsites à l'hectare: _____

16. Distance entre les fossés: _____ m

17. Profondeur des fossés: principaux _____ m, secondaires _____ m

18. Bassins de sédimentation: _____

19. Équipement utilisé: Grundman Ag Cat

20. État des fossés:
état des ponceaux: _____

21. Surface de roulement: largeur _____ m, emprise _____ m

22. Prélèvement des rangées: _____

23. Volume récolté dans les interbandes: _____ %

24. Produit appliqué: Vision (glyphosate)

25. Quantité à l'hectare: 5.9/45.5L

26. Date du traitement: 14-15/08/92

27. No de prescription d'origine: _____

28. Respect des bandes de protection: 10 m.

29. Uniformité de l'épandage: *

30. Fertilisant fabriqué par: _____

31. Travaux réalisés par: G.F. L'Islet inc.

6 - RENSEIGNEMENTS SUR LA PLANTATION

Essence	Nombre de plants	Âge	Provenance	Pépinière	Type de plants R/1 / Rec	Densité tiges / ha	Espacement m x m
Total: _____							

Objectif de reboisement: _____ Date: _____
 Qualité: _____ % Qualité du site: _____ Végétation compétitive: _____
 Superficie reboisée: _____ ha

7 - TRAVAUX EXECUTES ET DEMANDE D'AIDE FINANCIERE

Code de production	Code des travaux	Nombre d'unités ha/ton/1000 pl.	Taux	Montant aide financière	Réduction %	Réduction \$	Superficie	Total demandé	Réserve MER
0860	DEGCA	102.5	275	28187.50	—	—	—	28187.50	—

8 - AUTRES CRITERES D'APPRECIATION

EXPLICATIONS, REMARQUES ET RECOMMANDATIONS

Le travail a-t-il été effectué conformément à la prescription: OUI NON

* Efficacité du traitement à confirmer en 93/07

14 SEP. 1992

Numéro du plan de gestion de la(s) propriété(s) concerné(s) 1022... 1023...

ATTESTATION DE L'INGÉNIEUR FORESTIER

J'atteste que tous les travaux ont été effectués adéquatement, c'est-à-dire, conformément aux règles connues et éprouvées de la sylviculture et qu'ils répondent à toutes les autres conditions d'admissibilité contenues dans le cahier d'instructions.

Les travaux ci-haut décrits ne sont pas admissibles à une aide financière pour la raison suivante: _____

Rapport d'exécution préparé par: [Signature]
 Date: 92/08/20

RÉSERVÉ AU MINISTÈRE

Aide financière acceptée:
 OUI NON PARTIELLEMENT AVEC MODIFICATION

en vertu du C.T.
 numéro: 180444
 Raison du refus ou de la modification: _____

[Signature]
 Fonctionnaire autorisé
 Date: 92-09-16

NUMÉRO DE RAPPORT D'EXÉCUTION
12332 1092 0001 0992

MINISTÈRE: 051 NUMÉRO DE BÉNÉFICIAIRE: 4 032 0280 ACTION: 1- Enlever 2- Ajouter 3- Modifier ADRESSE: Nombre de lignes: NOM: Nombre de lignes: CODE DE RÉSIDENCE: 1- Canada 2- États-Unis 3- Autre pays TERRITOIRE: 325740

TRANSAC.: 194

1 - IDENTIFICATION

Numéro de producteur: INDU 80320280 Nom, prénom: Industries Maibec inc.
 Adresse: 660 Lenoir Sainte-Foy Code postal: _____
 Tél. travail: (418) 356-3331 Tél. rés.: (418) 653-5280 NAS: _____
 Représentant: (nom, prénom) _____ Tél.: _____

2 - LOCALISATION

Unité de gestion (MFO): 35 Région écologique: 5A Unité de travail: 333 Code d'unité d'évaluation: _____
 Tenure: 200 Cadastre: code 0057 nom Ashford
 Municipalité: code 13580 nom St-Damase Rang: code 03 nom Trois
 Lot(s): no 322 no A no 348 no _____ no _____

3 - IDENTIFICATION DE LA PARCELLE
 No: 3
 Superficie: 104.1 ha

4 - PHOTO

No de photo: 09011-155 Echelle: 1/15000
 Feuille: 2110115 Altitude: _____ m

5 - ETAT DU TERRAIN

Relief: _____
 Texture: _____
 Profondeur: _____
 Pierrosité: _____
 Drainage: _____
 Arbres résiduels: _____
 Débris (déchet): _____
 Classe de fertilité: _____

6 - DESCRIPTION DU PEUPLIEMENT

Gr. essences: _____
 Densité: _____
 Hauteur: _____ m Age: _____
 Autre que peuplement: B6 ct 10
 Couverture (broussailles): _____ %
 Taux de mortalité: _____ %
 Végétation herbacée _____ %
 à éliminer: ligneuse _____ %
 Régénération: hauteur 9854 ligneux _____
 feuillus _____ ligneux/ha _____
 Coefficient de répartition 74 %
 feuillus _____ %

Essence	Types non marchandes		Types marchandes		Surface	Volume
	nb/m	diam.	nb/m	diam.		
Total						

7 - REQUISITION DE... (partially obscured by map)

8 - TRAITEMENT

Produit à utiliser:	Code de production	Code des travaux	Nb d'unités ha/m/1000 pi	Taux	Montant aide financière
<u>Vision</u>	<u>0860</u>	<u>DEECA</u>	<u>102.5</u>	<u>275</u>	<u>28187.50</u>
Qté / ha: <u>5.06</u>					
Qté totale: <u>466/ha</u>					
Période recommandée: <u>Avril 1992</u>					
Appareil à utiliser: <u>Avion</u>					<u>28187.50</u>

10 - DESCRIPTION DE L'INTERVENTION

Dégagement de régénération :
 élimination de la végétation
 nuisible pour faciliter la
 croissance de la régénération
 naturelle des essences riches
 chères.

10m x 1620 = 1.6 ha bande prot.

Vu avec Louis Peddefian (MFO)

Numéro du plan de gestion de la forêt propriété(s)
14 SEP. 1992

concernée(s).....

RÉSÉ

Je demande au ministère des Forêts une aide financière pour la réalisation des travaux décrits ci-dessus.

Je déclare n'avoir bénéficié d'aucune aide financière du gouvernement du Québec, pour la réalisation desdits travaux.

Je m'engage :

- à respecter et à protéger les travaux décrits plus haut pendant une période de dix ans ;
- à reboiser les terrains qui auront fait l'objet de travaux préparatoires au reboisement durant les deux années suivantes ;
- à rembourser les subventions, y compris la valeur des plans de reboisement, au ministère des Forêts, si les travaux décrits plus haut sont détruits ou les terrains non reboisés plus que le seul encore propriétaire durant les dix ans précités.

Signature: [Signature]
 Date: 22/07/02

numéro: 180444

Aide financière acceptée:

oui non partiellement avec modification

Raison du refus ou de la modification: _____

Cette promesse est valide jusqu'aux dates indiquées à la section -B- à condition que les travaux faisant l'objet d'une aide financière aient été entièrement réalisés et tous les rapports soumis à ces dates.

[Signature]
 Fonctionnaire autorisé

Date: 22-09-16

Prescription préparée par:

[Signature] _____ Date _____

[Signature] _____ Date 02/06/01

SITE DE REBOISEMENT:

Accepté
 Refusé
 Partiellement

NUMÉRO DE PRESCRIPTION: 1233210920001

VÉRIFICATION OPÉRATIONNELLE

Prescription Rapport d'exécution Facture : _____

IDENTIFICATION

Conseiller forestier : OGC L'icht Unité d'aménagement : 332
Propriétaire : IND MAIDEC No. statut : _____
No. de prescription : 12332 10920001 Activité : ~~0757~~ 0860
Date de réception : 92 Localité : ST-Damase

SERVICES TECHNIQUES

PRESCRIPTIONS:

	Conformes	Non conformes
Normes administratives :	<input type="checkbox"/>	<input type="checkbox"/>
Normes techniques :	<input type="checkbox"/>	<input type="checkbox"/>
Terrain :	<input type="checkbox"/>	<input type="checkbox"/>

RAPPORT D'EXÉCUTION :

	Conformes	Non conformes
Normes administratives :	<input checked="" type="checkbox"/>	<input type="checkbox"/>
Normes techniques :	<input checked="" type="checkbox"/>	<input type="checkbox"/>
Terrain-Qualité :	<input checked="" type="checkbox"/>	<input type="checkbox"/>
Terrain-Quantité :	<input checked="" type="checkbox"/>	<input type="checkbox"/>

EXÉCUTION

Qualité (% ou A/P/I) - Conseiller : 100 % NBRE DE P.E. : _____
M.F.O. : 100 %
Quantité (ha, km, nbr de plants) Conseiller : _____
M.F.O. : _____

SUBVENTION

Réduction de subvention : Oui
Unité (ha, km, etc.) _____ \$ _____

REMARQUES : mur existant de 1 m et - pour le futur est
non protégé - curie.

Vérfié par : M. Soucher Date : 93-06-22

MINISTÈRE: 051 NUMÉRO DE BÉNÉFICIAIRE: 4,0, 329980 ACTION: 1 - Enlever 2 - Ajouter 3 - Modifier ADRESSE: Nombre de lignes NOM: Nombre de lignes CODE DE RÉSIDENCE: 1 - Canada 2 - États-Unis 3 - Autre pays TERRITOIRE: 325740

TRANSAC.: 194

1 - IDENTIFICATION
 Numéro de producteur: EUDU80320280 Nom, prénom: Industriel Maibac inc.
 Adresse: 24, De l'église saint-Pamphile Code postal: G0A-3X0
 Tél. travail: Tél. rés.: 356-3331 NAS:
 Représentant: (nom, prénom) Tandif, Charles Tél.:

2 - LOCALISATION
 Unité de gestion IMFO: 35 Région écologique: 5A Unité de travail: 332 Code d'unité d'évaluation:
 Tenure: 200 Cadastre: code 0057 nom Ashford No: 100
 Municipalité: code 13500 nom St-Damase Rang: code 03 nom Trois Superficie: 63,7 ha
 Lot(s): no 301 no A no 321 no

3 - IDENTIFICATION DE LA PARCELLE
 No: 100
 Superficie: 63,7 ha

4 - PHOTO
 No de photo: 090167-41 Echelle: 15000
 Feuillet: 21415E Altitude: 200m

5 - QUALITÉ DES AUTRES TRAVAUX OU SUCCÈS DE L'INTERVENTION
 1. Surface terrière résiduelle:
 rés. _____ m²/ha, feuill. _____ m²/ha
 2. Diamètre des couronnes de lumière: _____ m
 3. Tiges choisies: hauteur 3375 % feuill. _____ %
 4. Qualité des tiges conservées: _____
 5. Blessures: _____
 6. Chemins de débardage: largeur _____ m, espacement _____ m
 7. Volume marchand abandonné: _____ m³
 8. Nombre de tiges marchandes: non abattues _____ tiges/ha, vol. _____ m³/ha
 9. Nombre de tiges non marchandes: non abattues _____ tiges/ha
 10. Végétation éliminée: herbacée _____ %, ligneuse 100 %
 11. Efficacité du traitement: _____ %
 12. Andaine: _____ %
 13. Largeur: A) bandes coupées _____ m B) bandes non-coupées _____ m

14. Disposition des déchets de coupe: A déposé
 15. Nombre de microsites à l'hectare: _____
 Distance entre les fossés: _____ m
 Profondeur des fossés: principaux _____ m, secondaires _____ m
 16. Bassin de sédimentation: _____
 17. Équipement utilisé: Débrousailleuses
 20. État des fossés: _____
 État des ponceaux: _____
 21. Surface de roulement: largeur _____ m, emprise _____ m
 22. Prélèvement des rangées: _____
 23. Volume récolté dans les interbandes: _____ %
 24. Produit appliqué: _____
 25. Quantité à l'hectare: _____
 26. Date du traitement: 93/07/30
 27. No de prescription d'origine: _____
 28. Respect des bandes de protection: _____
 29. Uniformité de répartition: _____
 30. Fertilisant fabriqué par: _____
 31. Travaux réalisés par: G. F. L'Islet inc.

6 - RENSEIGNEMENTS SUR LA PLANTATION

Essence	Nombre de plants	Âge	Provenance	Pépinière	Type de plants RH / Rec.	Densité tiges / ha	Espacement en X m
Total: _____							

Objectif de reboisement: _____ Date: _____
 Qualité: _____ % Qualité du site: _____ Végétation compétitive: _____
 Superficie reboisée: _____ ha

7 - TRAVAUX EXECUTES ET DEMANDE D'AIDE FINANCIÈRE

Code de production	Code des travaux	Nombre d'unités ha/lot/1900 pl.	Taux	Montant aide financière	Réduction %	\$	superficie	Total demandé	Réservé MER
0255	ECME	10.9	520	5668.00	-			5668.00	

8 - AUTRES CRITÈRES D'APPRECIATION
 EXPLICATIONS, REMARQUES ET RECOMMANDATIONS
 Le travail a-t-il été effectué conformément à la prescription: oui non
 1) Stock. rés. = 9170 (+1070)
 2) tiges déj. = 2250 t/ha.
 3) tiges anal. = 2375 t/ha.
 ②/③ = 95%
 2 AOÛT 1993
 Numéro du plan de gestion de la(les) propriété(s) concernée(s): _____

ATTESTATION DE L'INGÉNIEUR FORESTIER
 J'atteste que tous les travaux ont été effectués adéquatement, c'est-à-dire, conformément aux règles continues et éprouvées de la sylviculture et qu'ils répondent à toutes les autres conditions d'admissibilité contenues dans le cahier d'instructions.
 Les travaux ci-haut décrits ne sont pas admissibles à une aide financière pour la raison suivante: _____
 Rapport d'exécution préparé par: _____
 Date: _____
 93/07/30

RÉSERVÉ AU MINISTÈRE
 Aide financière acceptée: oui non partiellement avec modification
 en vertu du C.T. numéro: 192974
 Raison du refus ou de la modification: NB 93-08-16 Fact 3202
 passé le 93-08-09
 Vérifié et approuvé par: _____
 Fonctionnaire autorisé: _____
 Date: 93-08-06
 NUMÉRO DE RAPPORT D'EXÉCUTION: 12332109300249307

MINISTÈRE: 051 NUMÉRO DE BÉNÉFICIAIRE: ACTION: 1 - Enlever 2 - Ajouter 3 - Modifier ADRESSE: Nombre de lignes: NOM: Nombre de lignes: CODE DE RÉSIDENCE: 1 - Canada 2 - États-Unis 3 - Autres pays TERRITOIRE: 325740

1 - IDENTIFICATION
Numéro de producteur: INDU80320280 Nom, prénom: Industries Maibac inc.
Adresse: 660, Lenoir Sainte-Foy Code postal: _____
Tél. travail: _____ Tél. rés.: _____ NAS: _____
Représentant (nom, prénom): tardif, Gilbert Tél.: _____


2 - LOCALISATION
Unité de gestion (MFO): 35 Région écologique: 5A Unité de travail: 337 Code d'unité d'évaluation: _____
Tenure: 200 Cadastre: code 0057 nom Antford
Municipalité: code 13580 nom St-Damase Rang: code 03 nom Trois
Lot(s): no 201 no 202 no 221 no _____

3 - IDENTIFICATION DE LA PARCELLE
No: 100
Superficie: 63.7 ha

4 - PHOTO
No de photo: 090167.41 Echelle: 1:15000
Feuillet: 21M015E Altitude: 200 m

5 - ETAT DU TERRAIN
Relief: _____
Texture: _____
Profondeur: _____
Pierrosité: _____
Drainage: _____
Arbres résiduels: _____
Densité (déchet): _____
Classe de fertilité: _____

DESCRIPTION DU PEUPLIEMENT
Gr. essences: _____
Densité: _____
Hauteur: _____ m Age: _____
Autre que peuplement: Plantation EpN; 1989/06
Couverture (broussailles): _____ %
Taux de mortalité: _____ %
Végétation herbacée _____ %
à éliminer: ligneuse _____ %
Régénération: résineux 2016 tiges/ha
feuillus _____ tiges/ha
Coefficient de résineux 81 %
distribution: feuillus _____ %



Essence	Tiges non marchandées		Tiges marchandées		Surface m ² /ha	Volume m ³ sol/ha
	nb/ha	diam.	nb/ha	diam.		
Total						

7 - REQUISITION DE PLANTS

Choix fixe	Essence	Quantité	Type de plant (R/RES/REC)	Méthode (MAR/MEC)	Espacement (m)

Numéro de dépôt: _____
Quantité totale: _____
Objectif de reboisement: _____

8 - TRAITEMENT

Produit à utiliser:	Code de production	Code des travaux	Nb d'unités ha/m/1000 pi	Taux	Montant aide financière	Échéance	Tiges non marchandées à enlever/ha		Volume marchand à enlever	
							Essence	%	Essence	%
	<u>0755</u>	<u>ELME</u>	<u>10.9</u>	<u>520</u>	<u>5668.00</u>					
Cité / ha:										
Cité totale:										
Période recommandée:										
Appareil à utiliser:										
					<u>5668.00</u>					

Montant total de la subvention: 5668.00

9 - ZONE A PROTEGER BANDES DE PROTECTION

Zone à protéger	Bandes de protection
Hab. permanentes	m
Eau potable	m
Pisciculture	m
Activités récréatives	m
Cours d'eau	m
Étang - lac	m
Secl. expérimental	m
Autres	m

10 - DESCRIPTION DE L'INTERVENTION
Décapement mécanique de plantation: élimination de la végétation nuisible pour faciliter la croissance des essences résineuses.
100 avec M. Bouchon (MFO) 93/06/11
52.8 ha, traité EcCA, 1990/08
Numéro du plan de gestion de la(s) propriété(s) concernée(s): 02 AOUT 1993

RÉSERVÉ AUX PRODUCTEURS
Je demande au ministère des Forêts une aide financière pour la réalisation des travaux décrits ci-dessus.
Je déclare n'avoir bénéficié d'aucune aide financière du gouvernement du Québec, pour la réalisation de ces travaux.
Je m'engage :
- à respecter et à protéger les travaux décrits plus haut pendant une période de dix ans ;
- à reboiser les terrains qui auront fait l'objet de travaux préparatoires au reboisement durant les deux années suivantes ;
- à rembourser les subventions, y compris la valeur des plans de reboisement, au ministère des Forêts, si les travaux décrits plus haut sont détruits ou les terrains non reboisés avant que je suis encore propriétaire durant les délais précités.
Signature: _____
Date: 23/06/93

RÉSERVÉ AU MINISTÈRE
Promesse d'aide financière en vertu du C.T. numéro: 182974
Aide financière acceptée: oui non partiellement avec modification
Raison du refus ou de la modification: MB 93-19-06
Cette promesse est valide jusqu'aux dates indiquées à la section -B- à condition que les travaux faisant l'objet d'une aide financière aient été entièrement réalisés et tous les rapports soumis à ces dates.
Fonctionnaire autorisé: M. Bouchon
Date: 93-09-06

Prescription préparée par: _____
Date: 93/06/21

SITE DE REBOISEMENT:
 Accepté
 Refusé
 Partiellement

NUMÉRO DE PRESCRIPTION: 12332 1093 0024

VÉRIFICATION OPÉRATIONNELLE

Prescription

Rapport d'exécution

Facture : _____

IDENTIFICATION

Conseiller forestier : 10 Unité d'aménagement : 332
Propriétaire : Industries Maîtres In No. statut : INDU80320280
No. de prescription : 930024 Activité : ECME - 0755
Date de réception : 28 juin Localité : St-Damase

SERVICES TECHNIQUES

PRESCRIPTIONS:

	Conformes	Non conformes
Normes administratives :	<input checked="" type="checkbox"/>	<input type="checkbox"/>
Normes techniques :	<input checked="" type="checkbox"/>	<input type="checkbox"/>
Terrain :	<input checked="" type="checkbox"/>	<input type="checkbox"/>

RAPPORT D'EXÉCUTION :

	Conformes	Non conformes
Normes administratives :	<input type="checkbox"/>	<input type="checkbox"/>
Normes techniques :	<input type="checkbox"/>	<input type="checkbox"/>
Terrain-Qualité :	<input type="checkbox"/>	<input type="checkbox"/>
Terrain-Quantité :	<input type="checkbox"/>	<input type="checkbox"/>

EXÉCUTION

Qualité (% ou A/P/I) - Conseiller : _____ NBRE DE P.E. : _____
M.F.O. : _____
Quantité (ha, km, nbr de plants) Conseiller : _____
M.F.O. : _____

SUBVENTION

Réduction de subvention : Oui Non
Unité (ha, km, etc.) _____ \$ _____

REMARQUES :

Vérfié par : M. Doncker

Date : 30-06-93

Résultat du jarçillage chez ind. Maïbec Plantation à St Damase.

Nord du chemin

V.-1	# grappe	Nbre p.c. ^{plants} opprimés _{sur des}	Nbre de p.c. où présence d'EP plantées
	1	0	9
	2	1	9
	3	2	9
	4	3	9
	5	1	8
V-2.	1	2	8
	2	1	8
	3	1	8
	4	2	8
	5	2	8
	6	3	8
	7	3	8
	8	3	8

Avec établissement de 130 p.c. → 24 opp / 85 = 28%
 Stocking plante = 65%


Sud du chemin

# grappe	Nbre p.c. ^{plants} opprimés _{sur}	Nbre de p.c. où présence plants plantés
1	6	9
2	4	9
3	4	9
4	5	9
5	5	9
6	6	9
7	1	8
8	1	8
9	4	8

Avec établissement de 90 p.c. 36 opprimés / 58 = 62%
 Stocking = 64%

au global 60 / 143 = 42%

Signifié l'acceptation du traitement à Hermon le vend. 18 juin
 pour le secteur sud. seulement. (Déçagement mécanique)




ind. Maïse

ST-Damese

localisation des
Virus effectués

le 17 juine. 93




I. Martinec

20m. au
de la route
du pif.

Dans 3-4 ans + des
plans très belle
Norme Arr. ? ~~le point~~
-60%

→ saine idée pour l'état → faire att. de ne
venir le 11 Juin 93 → Competition pour pas rouler dans les sillons



MINISTÈRE: 800 NUMÉRO DE BÉNÉFICIAIRE: 4 0 3 9 0 2 0 0 ACTION: 1 - Elevier 2 - Ajouter 3 - Modifier ADRESSE: Nombre de lignes NOM: Nombre de lignes CODE DE RÉSIDENCE: 1 - Canada 2 - États-Unis 3 - Autre pays TERRITOIRE: 3 2 5 2 4 0

TRANSAC: 194

1 - IDENTIFICATION
 Numéro de producteur: INDU 80320280 Nom, prénom: Industriels Maibog inc.
 Adresse: 24, de l'Église Saint-Pamphile Code postal: G0R-3X0
 Tél. travail: Tél. rés.: (418) 356-3331 NAS:
 Représentant: (nom, prénom) tardif, Charles Tél.:


2 - LOCALISATION
 Unité de gestion (MFOI): 35 Région écologique: 4A Unité de travail: 332 Code d'unité d'évaluation:
 Tenure: 200 Cadastre: code 0057 nom Ashford
 Municipalité: code 13580 nom St-Damase Rang: code 02 nom Deux
 Lot(s): no 265 no 266 no 267 no

3 - IDENTIFICATION DE LA PARCELLE
 No: 2
 Superficie: 75.3 ha

4 - PHOTO
 No de photo: 090167-40 Echelle: 1:5000
 Feuillet: 2/MOULNE Abitude: 300 m

5 - QUALITÉ DES AUTRES TRAVAUX OU SUCÈS DE L'INTERVENTION

- Surface terrain résiduelle: rés. m²/ha, feuill. m²/ha
- Diamètre des couronnes de lumière: m
- Tiges choisies: résineux 1975 t/ha, feuill. 71 %
- Qualité des tiges conservées:
- Blessures de arbres:
- Chemins de débordage: largeur m, espacement m
- Volume marchand abandonné: m³
- Nombre de tiges marchandes: non abattues t/ha, vol. m³/ha
- Nombre de tiges non marchandes: non abattues 75 t/ha
- Végétation éliminée: herbacée %, résineux %
- Efficacité du traitement: 100 %
- Andains: %
- Largeur: A) bandes coupées m B) bandes non-coupées m



- Disposition des déchets de coupe: Adéquat
- Nombre de microsites à l'hectare:
- Distance entre les fossés: m
- Profondeur des fossés: principaux m, secondaires m
- Bassins de sédimentation:
- Équipement utilisé:
- État des fossés: état des ponçeurs:
- Surface de roulement: largeur m, emprise m
- Prélèvement des rangées:
- Volume récolté dans les interbandes: %
- Produit appliqué:
- Quantité à l'hectare:
- Date du traitement: 07/94
- No de prescription d'origine:
- Respect des bandes de protection:
- Uniformité de l'épandage:
- Fertilisant fabriqué par:
- Travaux réalisés par: G.F.L. L'Étalon inc.

6 - RENSEIGNEMENTS SUR LA PLANTATION

Essence	Nombre de plants	Age	Provenance	Pépinière	Type de plants (m/ha)	Densité tiges/ha	Espacement m x m
Total:							

Objectif de reboisement: Date:
 Qualité: % Qualité du site: Végétation compétitive:
 Superficie reboisée: ha

7 - TRAVAUX EXÉCUTÉS ET DEMANDE D'AIDE FINANCIÈRE

Code de production	Code des travaux	Nombre d'unité ha/ha/1000 pl.	Taux	Montant aide financière	%	Réduction \$	surpécie	Total demandé	Réserve MER
0862	CPCR	21.2	750	15900				15900	

8 - AUTRES CRITÈRES D'APPRECIATION

EXPLICATIONS, REMARQUES ET RECOMMANDATIONS

Le travail a-t-il été effectué conformément à la prescription: oui non

① 7170 stock
 ② 1975 t/ha. Total
 ③ 1900 t/ha. L'épandage

Numéro du plan de gestion de la(les) propriété(s) concerné(s): Propriétaires

ATTESTATION DE L'INGÉNIEUR FORESTIER

J'atteste que tous les travaux ont été effectués adéquatement, c'est-à-dire, conformément aux règles connues et éprouvées de la sylviculture et qu'ils répondent à toutes les autres conditions d'admissibilité contenues dans le cahier d'instructions.

Les travaux ci-haut décrits ne sont pas admissibles à une aide financière pour la raison suivante:
raison de refus de l'ingénieur forestier

Rapport d'exécution préparé par: *[Signature]*
 Date: 04/07/29

RÉSERVÉ AU MINISTÈRE

Aide financière acceptée: oui non partiellement avec modification

en vertu du C.T. numéro: 185501

Raison du refus ou de la modification:
 Ppt-09-02
 Sect 3202
 Suivi le 04/08/18

Vérifié et approuvé par: *[Signature]*
 Fonctionnaire autorisé
 Date: 04-09-02

NUMÉRO DE RAPPORT D'EXÉCUTION: 12332 1094 0017 9407

MINISTÈRE: 600 NUMÉRO DE BÉNÉFICIAIRE: 40320280 ACTION: 1 - Entier 2 - Ajouté 3 - Modifié
 TRAMAC.: 194 ADRESSE: Nombre de lignes: NOM: Nombre de lignes: CODE DE RÉSIDENCE: 1 - Canada 2 - États-Unis 3 - Autres pays TERRITOIRE: 325 740

1 - IDENTIFICATION
 Numéro de producteur: IND480320280 Nom, prénom: Industries Maibec Inc.
 Adresse: 24, de l'Église St-Pamphile Code postal: G0A-3X0
 Tél. travail: (418) 356-3331 Tél. rés.: NAS: Représentant (nom, prénom): Tardif Charles Tél.: 94 AOU I PM 4 12

2 - LOCALISATION
 Unité de gestion (MFDI): 35 Région écologique: 4a Unité de travail: 332 Code d'unité d'évaluation: Unité de gestion: ASHFORD
 Tenure: 200 Cadastre, code: 0057 nom: Ashford Municipalité, code: 13580 nom: Saint-Damase DES PALANQUES deux
 Lot(s): no 265 no 266 no 267 no no

3 - IDENTIFICATION DE LA PARCELLE
 No: 2
 Superficie: 75.3 ha

4 - PHOTO
 No de photo: 990 167-40 Echelle: 1/15000
 Feuillet: 21 Mo1 N.E. Altitude: 305 m



5 - ETAT DU TERRAIN
 Relief: Texture: Profondeur: Pierrosité: Drainage: Arbres résiduels: Densité (déchet): Classe de fertilité:

DESCRIPTION DU PEUPEMENT
 Gr. essence: R6 CT
 Densité: Hauteur: 3 m Age: 10
 Autre que peuplement: Couverture (broussailles): % Taux de mortalité: %
 Végétation à éliminer: herbacée % ligneuse %
 Régénération: résineux 20000 tiges/ha feuillus tiges/ha
 Coefficient de distribution: résineux 80 % feuillus %

Essence	Tiges non marchandées		Tiges marchandées		Surface m ² /ha	Volume m ³ sol/ha
	nb/ha	diam.	nb/ha	diam.		
Total						

7 - REQUISITION DE PLANTS

Choix	Essence	Quantité	Type de plant	Méthode	Espacement (m)
			AV/FNS/REC	MAN/MEC	

Numéro de dépôt: Quantité totale: Objectif de reboisement:

8 - TRAITEMENT
 Produit à utiliser: Code de production: 0862 Code des travaux: CPCR Nb d'unités ha/m/1000 pl: 21.2 Taux: 750 Montant aide financière: 15900 Échéance: Appareil à utiliser: Montant total de la subvention: 15900

Tiges non marchandées à enlever	%	Volume marchand à arriver	
		Essence	%
		Sapin, épinette	
		Autres résineux	
		Trèble, peuplier	
		Autres feuillus	
Total		Vol. total m ³ /ha	
		Surface terrain résiduelle m ² /ha	

9 - ZONE A PROTEGER BANDES DE PROTECTION

Hab. permanentes	m
Eau potable	m
Pisciculture	m
Activités récréatives	m
Cours d'eau	m
Étang - lac	m
Sect. expérimental	m
Autres	m

10 - DESCRIPTION DE L'INTERVENTION
 Eclaircie Précommerciale
 C'est l'élimination des tiges qui nuisent à la croissance d'arbres choisis dans un jeune peuplement forestier en régularisant l'espacement entre chaque tige des arbres choisis.
 Numéro du plan de gestion de la(les) propriété(s) concerné(s): Let. 265-266-267 Rq. II... Ashford

RÉSERVÉ AU PRODUCTEUR
 Je demande au ministère des Ressources naturelles une aide financière pour la réalisation des travaux décrits ci-dessus. Je déclare n'avoir bénéficié d'aucune aide financière du gouvernement du Québec, pour la réalisation desdits travaux.
 Je m'engage:
 - à respecter et à protéger les travaux décrits plus haut pendant une période de cinq ans;
 - à reboiser les terrains qui auront fait l'objet de travaux préparatoires au reboisement durant les deux années suivantes;
 - à rembourser en tout ou en partie l'aide financière reçue pour la réalisation de travaux de mise en valeur d'une superficie forestière lorsqu'il y a destruction, totale ou partielle, des travaux ainsi réalisés dans les cinq ans suivant l'octroi de l'aide financière (art. 124.1 Loi sur les forêts).
 Signature: Date: 02/05/94

RÉSERVÉ AU MINISTÈRE
 Promesse d'aide financière en vertu du C.T. numéro: 105501
 Aide financière acceptée: oui non partiellement avec modification
 Raison du refus ou de la modification:
 Cette promesse est valide jusqu'aux dates indiquées à la section -8- à condition que les travaux faisant l'objet d'une aide financière aient été entièrement réalisés et tous les rapports soumis à ces dates.
 Fonctionnaire autorisé: Date: 01/05/94

Prescription préparée par: Réjean Gagné 30 mai 94 Date

SITE DE REBOISEMENT:
 Accepté
 Refusé
 Partiellement

NUMÉRO DE PRESCRIPTION: 12 332 1094 0017

VÉRIFICATION OPÉRATIONNELLE

Prescription Rapport d'exécution Facture : 3209 V. rég. HVO

IDENTIFICATION

Conseiller forestier : Maing L'Islet Unité d'aménagement : 339
Propriétaire : Industries Marées Inc No. statut : INDU 8039 0980
No. de prescription : 339 1094007 Activité : DB62 - CP CR
Date de réception : 1 août Localité : St-Damase
Remise à : N.A Date : 11 août

SERVICES TECHNIQUES

PRESCRIPTIONS:	Conformes	Non conformes
Normes administratives :	<input type="checkbox"/>	<input type="checkbox"/>
Normes techniques :	<input type="checkbox"/>	<input type="checkbox"/>
Terrain :	<input type="checkbox"/>	<input type="checkbox"/>

RAPPORT D'EXÉCUTION :	Conformes	Non conformes
Normes administratives :	<input type="checkbox"/>	<input type="checkbox"/>
Normes techniques :	<input type="checkbox"/>	<input type="checkbox"/>
Terrain-Qualité :	<input type="checkbox"/>	<input type="checkbox"/>
Terrain-Quantité :	<input type="checkbox"/>	<input checked="" type="checkbox"/>

EXÉCUTION

Qualité (% ou A/P/I) - Conseiller : _____ NBRE DE P.E. : _____
M.F.O. : _____
Quantité (ha, km, nbr de plants) Conseiller : _____
M.F.O. : 19,7 ha

SUBVENTION

Réduction de subvention : Oui
Unité (ha, km, etc.) _____ \$ _____

21.2
- 19.7
1.5 *réduction*

REMARQUES : Topophile seulement
menge trop petite pour simplifier une troisième fois
dans une vérification de terrain.

Maing L'Islet

Date : 94-08-15

VÉRIFICATION OPÉRATIONNELLE

Prescription Rapport d'exécution Facture : 3202 V. rég. HVO

IDENTIFICATION

Conseiller forestier : 10 Unité d'aménagement : 332
Propriétaire : Industries Marées Inc No. statut : INDU80320980
No. de prescription : 940017 Activité : 0862
Date de réception : 1 août Localité : St-Damase
Remise à : JK Date : 94-08-02

SERVICES TECHNIQUES

Topologie et qualité

PRESCRIPTIONS:

	Conformes	Non conformes
Normes administratives :	<input checked="" type="checkbox"/>	<input type="checkbox"/>
Normes techniques :	<input checked="" type="checkbox"/>	<input type="checkbox"/>
Terrain :	<input type="checkbox"/>	<input type="checkbox"/>

RAPPORT D'EXÉCUTION :

	Conformes	Non conformes
Normes administratives :	<input checked="" type="checkbox"/>	<input type="checkbox"/>
Normes techniques :	<input checked="" type="checkbox"/>	<input type="checkbox"/>
Terrain-Qualité :	<input type="checkbox"/>	<input type="checkbox"/>
Terrain-Quantité :	<input type="checkbox"/>	<input type="checkbox"/>

EXÉCUTION

Qualité (% ou A/P/D) - Conseiller : A NBRE DE P.E. : 11
M.F.O. : 100%
Quantité (ha, km, nbr de plants) Conseiller : 21.2
M.F.O. : 19.5

SUBVENTION

Réduction de subvention : Oui
Unité (ha, km, etc.) _____ \$ _____

REMARQUES :

Vérfié par : JK Date : 9/8/94

*0.5
S-1102*

MINISTÈRE: 051 NUMÉRO DE BÉNÉFICIAIRE: 410320280 ACTION: 1 - Enlever 2 - Accéder 3 - Modifier ADRESSE: Nombre de lignes NOM: Nombre de lignes CODE DE RÉSIDENCE: 1 - Canada 2 - États-Unis 3 - Autres pays TERRITOIRE: 170740

TRANSAC.: 194

1 - IDENTIFICATION
 Numéro de producteur: INDU 78320280 Nom, prénom: Industries Maibec inc.
 Adresse: 24, De L'Eglise Saint-Pamphile Code postal: G6R 3X0
 Tél. travail: (418) 356-3331 Tél. rés.: _____
 Représentant: (nom, prénom) Tardif, Charles '95 SEP 6 PM 6 14 Tél.: _____

2 - LOCALISATION
 Unité de gestion (MFO): 35 Région écologique: 4A Unité de travail: 332 Code d'unité d'évaluation: _____
 Tenure: 200 Cadastre: code 0057 nom Ashford
 Municipalité: code 17040 nom St-Damase Rang: code 02 nom Deux
 Lot(s): no 265 no 266 no 267 no _____

3 - IDENTIFICATION DE LA PARCELLE
 No: 2
 Superficie: 75.3 ha

4 - PHOTO
 No de photo: 090167.40 Echelle: 15000
 Feuillet: 2110116 Altitude: 305 m

5 - QUALITÉ DES AUTRES TRAVAUX OU SUCCÈS DE L'INTERVENTION

1. Surface terrière résiduelle:
 rés. _____ m²/ha, feuill. _____ m²/ha

2. Diamètre des couronnes de lumière: _____ m

3. Tiges choisies: résineux 21.79 espèces 76.4%
 feuillus _____ espèces _____ %

4. Qualité des tiges:
 conservées: _____

5. Blessures aux arbres: _____

6. Chemins de débardage:
 largeur _____ m, espacement _____ m

7. Volume marchand abandonné: _____ m³

8. Nombre de tiges marchandes:
 non abattues _____ espèces, vol. _____ m³/ha


9. Nombre de tiges non marchandes:
 non abattues _____ espèces

10. Végétation éliminée:
 herbacée _____ %, ligneuse _____ %

11. Efficacité du traitement: _____ %

12. Andains: _____ %

13. Largeur: A) bandes coupées _____ m
 B) bandes non coupées _____ m



14. Disposition des déchets de coupe: Adéquat

15. Nombre de microsites à l'hectare: _____

16. Distance entre les fossés: _____ m
 Profondeur des fossés: principaux _____ m, secondaires _____ m

18. Bassins de sédimentation: _____

19. Équipement utilisé: _____

20. État des fossés: _____
 état des pontons: _____

21. Surface de roulement: largeur _____ m, emprise _____ m

22. Prélèvement des rangées: _____

23. Volume récolté dans les interbandes: _____ %

24. Produit appliqué: _____

25. Quantité à l'hectare: _____

26. Date du traitement: 1995/08

27. No de prescription d'origine: _____

28. Respect des bandes de protection: _____

29. Uniformité de l'épandage: _____

30. Fertilisant fabriqué par: _____

31. Travaux réalisés par: G.F. L'Estat inc.

6 - RENSEIGNEMENTS SUR LA PLANTATION

Essence	Nombre de plants	Âge	Provenance	Pépinière	Type de plants (H / S)	Densité (Spes / ha)	Espacement (m X m)
Total: _____							

Objectif de reboisement: _____ Date: _____
 Qualité: _____ % Qualité du site: _____ Végétation compétitive: _____
 Superficie reboisée: _____ ha

7 - TRAVAUX EXÉCUTÉS ET DEMANDE D'AIDE FINANCIÈRE

Code de production	Code des travaux	Nombre d'unités (ha/1000 pl.)	Taux	Montant aide financière	Réduction %	Réduction \$	superficie	Total demandé	Réserve MER
0862	CPCR	36.2	755	27331.00	-	-	-	27331.00	-

8 - AUTRES CRITÈRES D'APPRECIATION

EXPLICATIONS, REMARQUES ET RECOMMANDATIONS
 Le travail a-t-il été effectué conformément à la prescription: oui non

2179 t/ha. dégagées
Arrete 4.0 ha à facturer le mois prochain.

Numéro du plan de gestion de la(les) propriété(s) concernée(s): Plan. R. uing. u. ann. val.

ATTESTATION DE L'INGÉNIEUR FORESTIER

J'atteste que tous les travaux ont été effectués adéquatement, c'est-à-dire, conformément aux règles connues et éprouvées de la sylviculture et qu'ils répondent à toutes les autres conditions d'admissibilité contenues dans le cahier d'instructions.

Les travaux ci-haut décrits ne sont pas admissibles à une aide financière pour la raison suivante: _____

Rapport d'exécution préparé par: [Signature]
 Date: 95/08/29

RÉSERVÉ AU MINISTÈRE

Aide financière acceptée: oui non partiellement avec modification

en vertu du C.T. numéro: 187 115

Raison du refus ou de la modification: 10 95-09-08
fact 3303
Devis de 95/09/07

Vérifié et approuvé par: [Signature]
 Fonctionnaire autorisé: [Signature]
 Date: 95-09-08

NUMÉRO DE RAPPORT D'EXÉCUTION: 12332 1095 0017 9508




MINISTÈRE: 600 NUMÉRO DE BÉNÉFICIAIRE: ACTION: 1 - Enlever 2 - Ajouter 3 - Modifier
 TRANSAC.: 194 ADRESSE: Nombre de lignes: NOM: Nombre de lignes: CODE DE RÉSIDENCE: 1 - Canada 2 - États-Unis 3 - Autres pays TERRITOIRE: 170 740

1 - IDENTIFICATION
 Numéro de producteur: INDU 480320290 Nom, prénom: Industrie Maibac
 Adresse: 24, de L'Eglise ST. Pamphile REÇU LE Code postal: 40R-3X0
 Tél. travail: 418-356-3331 Tél. rés.: N/A
 Représentant: (nom, prénom) Tardif Charles '95 SEP 7 AM 8

2 - LOCALISATION
 Unité de gestion (MFO): 35 Région écologique: 4A Unité de travail: 332 Code d'unité d'évaluation:
 Tenure: 200 Cadastre: code 0057 nom Ashford
 Municipalité: code 1744 nom ST. Damase Rang: code 02 nom II (Deux)
 Lot(s): no 265 no 266 no 267 no

3 - IDENTIFICATION DE LA PARCELLE
 No: 2
 Superficie: 75,3 ha

4 - PHOTO
 No de photo: Q90107.40 Echelle: 1/5000
 Feuillet: 21 MI NE Altitude: 303 m



5 - ETAT DU TERRAIN
 Relief: 1
 Texture: 3
 Profondeur: 4
 Pierrosité: 3
 Drainage: 2
 Arbres résiduels: 2
 Densité (déchets):
 Classe de fertilité:

6 - DESCRIPTION DU PEUPELEMENT
 Gr. essences: RCT. 10
 Densité:
 Hauteur: 3 m Âge: 10
 Autre que peuplement:
 Couverture (broussailles): %
 Taux de mortalité: %
 Végétation à éliminer: herbacée %
 Régénération: résineux 15625 tiges/ha
 feuillus 2031 tiges/ha
 Coefficient de répartition: résineux 21 %
 feuillus 21 %

Essence	Tiges non marchandées nb/ha	Tiges marchandées nb/ha	Surface m ² /ha	Valeur m ² sol/ha
Total				

7 - REQUISITION DE PLANTS

Choix	Essence	Quantité	Type de plant PLANTSURFC	Méthode MAN / MEC	Espacement (m)

Numéro de dépôt: _____
 Quantité totale: _____
 Objectif de reboisement: _____

8 - TRAITEMENT

Produit à utiliser:	Code de production	Code des travaux	Nb d'unités ha/m ² /1000 pi	Taux	Montant aide financière	Echéance	Tiges non marchandées à enlever fm	Valeur marchand à enlever
							Essence %	Essence %
	0862	CPCR	40.2	755	30351.00			
Qté / ha:								
Qté totale:								
Période recommandée:								
Appareil à utiliser:								
					Montant total de la subvention:			
							Total	Vol. total m ³ /ha Surface terrain résiduelle m ² /ha

9 - ZONE A PROTÉGER BANDES DE PROTECTION

Zone à protéger	Bandes de protection
Hab. permanents	m
Eau potable	m
Pisciculture	m
Activités récréatives	m
Cours d'eau	m
Étang-lac	m
Secl. expérimental	m
Autres	m

10 - DESCRIPTION DE L'INTERVENTION
Eclaircie Pré commerciale
 C'est l'élimination des tiges qui nuisent à la croissance d'arbres choisis dans un jeune peuplement forestier en régularisant l'espacement entre chaque tige des arbres choisis.
 Numéro du plan de gestion de la(les) propriété(s) concerné(s) Lot: 265... 266... 267... Rg. II, Ashford

RÉSERVÉ AU PRODUCTEUR
 Je demande au ministère des Ressources naturelles une aide financière pour la réalisation des travaux décrits ci-dessus. Je déclare n'avoir bénéficié d'aucune aide financière du gouvernement du Québec, pour la réalisation des travaux.
 Je m'engage :
 - à respecter et à protéger les travaux décrits plus haut pendant une période de cinq ans;
 - à reboiser les terrains qui auront fait l'objet de travaux préparatoires au reboisement durant les deux années suivantes;
 - à rembourser en tout ou en partie l'aide financière reçue pour la réalisation de travaux de mise en valeur d'une superficie forestière lorsqu'il y a destruction, totale ou partielle, des travaux ainsi réalisés dans les cinq ans suivant l'octroi de l'aide financière (art. 124 - Loi sur les forêts).
 Pour Industrie Maibac Inc.
 Date 06/13/95

RÉSERVÉ AU MINISTÈRE
 Promesse d'aide financière en vertu du C.T.
 numéro: 187115
 Aide financière acceptée:
 oui non partiellement avec modification
 Raison du refus ou de la modification:
 10 95-09-08
 Cette promesse est valide jusqu'aux dates indiquées à la section -8- à condition que les travaux faisant l'objet d'une aide financière aient été entièrement réalisés et tous les rapports soumis à ces dates.
 H. Bouché
 Fonctionnaire autorisé
 Date 95-09-08

Prescription préparée par:
 Antoinette Gauthier 12-06-95
 H. Bouché 95/06/12

SITE DE REBOISEMENT:
 Accepté
 Refusé
 Partiellement

NUMÉRO DE PRESCRIPTION
 12 332 1095 0017


MINISTÈRE: **051** NUMÉRO DE BÉNEFICIAIRE: **1,0,79,0380** ACTION: 1 - Enlever 2 - Ajouter 3 - Modifier ADRESSE: Nombre de lignes: NOM: Nombre de lignes: CODE DE RÉSIDENCE: 1 - Canada 2 - États-Unis 3 - Autres pays TERRITOIRE: **170740**

1 - IDENTIFICATION
 Numéro de producteur: **INDU 48320280** Nom, prénom: **Industries Meiboc inc**
 Adresse: **24 De L'Église Saint-Pamphile** Code postal: **SAR 3X0**
 Tél. travail: **(418) 356-3331** Tél. rés.: _____
 Représentant: (nom, prénom) **Tardif, Charles** TEL.: **95 NOV 1 PM 8 55**

2 - LOCALISATION
 Unité de gestion (MFOJ): **35** Région écologique: **4A** Unité de travail: **332** Code d'unité d'évaluation: _____
 Tenure: **300** Cadastre: code **0057** nom **Ashford**
 Municipalité: code **170740** nom **Sr-Damas** Rang: code **02** nom **Deux**
 Lot(s): no **265** no **266** no **267** no _____

3 - IDENTIFICATION DE LA PARCELLE
 No: **2**
 Superficie: **75.3** ha

4 - PHOTO
 No de photo: **Q90167-40** Echelle: **15000**
 Feuilles: **2, 4, 5** Altitude: **205** m



5 - QUALITÉ DES AUTRES TRAVAUX OU SUCCÈS DE L'INTERVENTION

1. Surface terrière résiduelle:
 rés. _____ m²/ha, feuil. _____ m²/ha

2. Diamètre des couronnes de lumière: _____ m

3. Tiges choisies: diamètre **2350** tiges/ha **76** %
 hauteur _____ tiges/ha _____ %

4. Qualité des tiges
 conservées: _____

5. Blessures
 aux arbres: _____

6. Vermine de débardeur:
 largeur _____ m, espacement _____ m

7. Volume marchand abandonné: _____ m³

8. Nombre de tiges marchandes:
 non abattues _____ tiges/ha, vol. _____ m³/ha

9. Nombre de tiges non marchandes:
 non abattues _____ tiges/ha

10. Végétation éliminée:
 herbacée _____ %, ligneuse _____ %

11. Efficacité du traitement: _____ %

12. Andains: _____ %

13. Largeur: A) bandes coupées _____ m
 B) bandes non-coupées _____ m

14. Disposition des déchets de coupe: **Adequat**

15. Nombre de microsites à l'hectare: _____

16. Distance entre les fossés: _____ m

17. Profondeur des fossés: principaux _____ m, secondaires _____ m

18. Casier de sédimentation: _____

19. Équipement utilisé: _____

20. État des fossés:
 état des tronçons: _____

21. Surface de roulement: largeur _____ m, emprise _____ m

22. Prélèvement des rangées: _____

23. Volume récolté dans les interbandes: _____ %

24. Produit appliqué: _____

25. Quantité à l'hectare: _____

26. Date du traitement: **1995/10**

27. No de prescription d'origine: _____

28. Respect des bandes de protection: _____

29. Uniformité de l'éparillage: _____

30. Fertilisant fabriqué par: _____

31. Travaux réalisés par: **G.F.L. Estetwa**

6 - RENSEIGNEMENTS SUR LA PLANTATION

Essence	Nombre de plants	Âge	Provenance	Pipinière	Type de plants (H/L)	Densité tiges / ha	Espacement m X m
Total:							

Objectif de reboisement: _____ Date: _____
 Qualité: _____ % Qualité du site: _____ Végétation compétitive: _____
 Surface reboisée: _____ ha

7 - TRAVAUX EXÉCUTÉS ET DEMANDE D'AIDE FINANCIÈRE

Code de production	Code des travaux	Nombre d'unités ha/km ² /1000 pt.	Taux	Montant aide financière	Réduction		Total demandé	Réserve MER
					%	\$		
0862	CPCR	3.5	755	2642.50	-	-	2642.50	

8 - AUTRES CRITÈRES D'APPRECIATION

EXPLICATIONS, REMARQUES ET RECOMMANDATIONS

Le travail a-t-il été effectué conformément à la prescription: oui non

2250 t/ha dégaïées

36.2 ha. fact. 95/08

Reste 0.5 ha. à facturer ultérieurement.

Numéro du plan de gestion de la(s) propriété(s) concernée(s): **Plan... de l'ingénieur...**

ATTESTATION DE L'INGÉNIEUR FORESTIER

J'atteste que tous les travaux ont été effectués adéquatement, c'est-à-dire, conformément aux règles connues et éprouvées de la sylviculture et qu'ils répondent à toutes les autres conditions d'admissibilité contenues dans le cahier d'instructions.

Les travaux ci-haut décrits ne sont pas admissibles à une aide financière pour la raison suivante: _____

Rapport d'exécution préparé par:

Date: **95/10/13**

RÉSERVÉ AU MINISTÈRE

Aide financière acceptée:
 oui non partiellement avec modification

en vertu du C.T. numéro: **107 115**

Raison du refus ou de la modification: _____

INDU 483205
Déposé le 95/11/01 MS
Présenté par: [Signature]

Véritable et approuvé par:
 Fonctionnaire autorisé
 Date: **95-11-02**

NUMÉRO DE RAPPORT D'EXÉCUTION
12332 1095 0017 9510

MINISTÈRE: 600 NUMÉRO DE BÉNÉFICIAIRE: ACTION: 1 - Enlever 2 - Ajuster 3 - Modifier ADRESSE: Nombre de lignes NOM: Nombre de lignes CODE DE RÉSIDENCE: 1 - Canada 2 - États-Unis 3 - Autres pays TERRITOIRE: 170 740

TRANSAC.: 194 4 0


1 - IDENTIFICATION
 Numéro de producteur: INDU 480320280 Nom, prénom: Industrie Maibec
 Adresse: 24, de L'Église ST. Pamphile REÇU LE Code postal: G2R-3X0
 Tél. travail: 418-356-3331 Tél. rés.: Tél.:
 Représentant (nom, prénom): Tardif Charles Tél.: '95 NOV 1 PM 8 55

2 - LOCALISATION
 Unité de gestion (MFOI): 35 Région écologique: 40 Unité de travail: 332 Code d'unité d'évaluation:
 Terrain: 200 Cadastre: code 0057 nom Ashford
 Municipalité: code 17040 nom ST. Damase Rang: code 02 nom II (Deux)
 Lot(s): no 265 no 266 no 267 no

3 - IDENTIFICATION DE LA PARCELLE
 No: 2
 Superficie: 75,3 ha

4 - PHOTO
 No de photo: 090107.40 Échelle: 1:5000
 Feuillet: 21 M I N E Altitude: 303 m

5 - ETAT DU TERRAIN
 Relief: 1
 Texture: 3
 Profondeur: 4
 Pierrosité: 3
 Drainage: 2
 Arbres résiduels: 2
 Densité (cèdets):
 Classe de fertilité:



6 - DESCRIPTION DU PEUPEMENT
 Espèces: R 6 C T. 10
 Densité:
 Hauteur: 3 m Age: 10
 Autre que peuplement:
 Couverture (broussailles): %
 Taux de mortalité: %
 Végétation herbacée %
 à éliminer: ligneuse %
 Régénération: résineux 15625 tiges/ha
 feuillus 2031 tiges/ha
 Coefficient de répartition: résineux 81,0 %
 feuillus 21 %

Essence	Tiges non marchandes n/ha	diam.	Tiges marchandes n/ha	diam.	Surfaces m²/ha	Volumes m³/ha
Total						

7 - REQUISITION DE PLANTS

Choix	Essence	Quantité	Type de plants AN/RNS/REC	Méthode MAN/MEC	Espacement (m)

Numéro de dépôt:
 Quantité totale:
 Objectif de reboisement:

8 - TRAITEMENT

Produit à utiliser:	Code de production	Code des travaux	Nb d'unités ha/m/1000 pt.	Taux	Montant aide financière	Échéance
	0862	CPCR	40.2	765	30351.00	

Tiges non marchandes à enlever m³/ha	Volume marchand à enlever		
Essence	%	Essence	%
		Sapin, épinette	
		Autres résineux	
		Tremble, peuplier	
		Autres feuillus	
Total		Vol. total m³/ha	
		Surface terre résiduelle n²/ha	

Appareil à utiliser: Montant total de la subvention:

9 - ZONE A PROTÉGER / SANDES DE PROTECTION

Hab. permanentes	m
Eau potable	m
Pisciculture	m
Activités récréatives	m
Cours d'eau	m
Étang-lac	m
Sect. expérimental	m
Autres	m

10 - DESCRIPTION DE L'INTERVENTION
 Eclaircie Pré-commerciale
 C'est l'élimination des tiges qui nuisent à la croissance d'arbres choisis dans un jeune peuplement forestier en régularisant l'espacement entre chaque tige des arbres choisis
 Numéro du plan de gestion de la(les) propriété(s) concernée(s): Lot: 245, 246, 247, Pt II, Ashford

RÉSERVÉ AU PRODUCTEUR
 Je demande au ministère des Ressources naturelles une aide financière pour la réalisation des travaux décrits ci-dessus. Je déclare n'avoir bénéficié d'aucune aide financière du gouvernement du Québec, pour la réalisation desdits travaux.
 Je m'engage:
 - à respecter et à protéger les travaux décrits plus haut pendant une période de cinq ans;
 - à reboiser les terrains qui auront fait l'objet de travaux préparatoires au reboisement durant les deux années suivantes;
 - à rembourser en tout ou en partie l'aide financière reçue pour la réalisation de travaux de mise en valeur d'une superficie forestière lorsqu'il y a destruction, totale ou partielle, des travaux ainsi réalisés dans les cinq ans suivant l'octroi de l'aide financière (art. 124 L.R.J. sur les forêts).
 Pour INDUSTRIES MAIBEC Inc.
 Date 06/13/95

RÉSERVÉ AU MINISTÈRE
 Promesse d'aide financière en vertu du C.T. numéro:
 Aide financière acceptée:
 oui non partiellement avec modification
 Raison du refus ou de la modification:
 Cette promesse est valide jusqu'aux dates indiquées à la section -8- à condition que les travaux faisant l'objet d'une aide financière soient été entièrement réalisés et tous les rapports soumis à ces dates.
 Fonctionnaire autorisé
 Date:

Prescription préparée par:
 [Signature] 12-06-95
 [Signature] 25/06/12

SITE DE REBOISEMENT:
 Accepté
 Refusé
 Partiellement

NUMÉRO DE PRESCRIPTION: 12 332 1095 0017

MINISTÈRE: 600 NUMÉRO DE BÉNÉFICIAIRE: ACTION: 1 - Enlever 2 - Ajouter 3 - Modifier ADRESSE: Nombre de lignes: NOM: Nombre de lignes: CODE DE RÉSIDENCE: 1 - Canada 2 - États-Unis 3 - Autre pays 55 TERRITOIRE: 170740

1 - IDENTIFICATION
 Numéro du producteur: INDU 48320280 Nom, prénom: Industries Matbec inc.
 Adresse: 24, rue de l'Église Saint-Philippe Code postal: G0A-3X0
 Tél. travail: (418) 356-3331 Tél. rés.: (418) 356-3331 NAS: _____
 Représentant (nom, prénom): Tardif, Charles Tél.: _____

2 - LOCALISATION
 Unité de gestion (MRN): 35 Région écologique: 4A Unité de travail: 332 Code d'unité d'évaluation: _____
 Tenure: 200 Cadastre: code 0057 nom Ashford
 Municipalité: code 17040 nom St-Damase Rang: code 02 nom Deux
 Lot(s): no 265 no 266 no 267 no _____

3 - IDENTIFICATION DE LA PARCELLE
 No: 2 *
 Superficie: 76.6 ha

4 - PHOTO
 No de photo: 090167-40 Échelle: 1:5000
 Feuillet: 2111 NE Altitude: 300 m

5 - QUALITÉ DES AUTRES TRAVAUX OU SUCCÈS DE L'INTERVENTION
 1. Surface terrière résiduelle: rée. _____ m²/ha, feuill. _____ m²/ha
 2. Diamètre des couronnes de lumière: _____ m
 3. Tiges choisies: minimum 2.700 par ha 0.5 %
 feuill. _____ %
 4. Qualité des tiges: conservées: _____
 fissurées: _____
 aux arbres: _____
 5. Chemins de débordage: largeur _____ m, espacement _____ m
 6. Volume marchand abandonné: _____ m³
 7. Nombre de tiges marchandes: non abattues _____ tiges/ha, vol. _____ m³/ha
 8. Nombre de tiges non marchandes: non abattues _____ tiges/ha
 9. Végétation éliminée: herbacée _____ %, ligneuse _____ %
 10. Efficacité du traitement: 100 %
 11. Andains: _____ %
 12. Largeur: A) bandes coupées _____ m
 B) bandes non coupées _____ m

14. Déposition des déchets de coupe: Adéquat
 15. Nombre de microsites à l'hectare: _____
 distance entre les fossés: _____ m
 16. Profondeur des fossés: principaux _____ m, secondaires _____ m
 17. Bassins de sédimentation: _____
 18. Équipement utilisé: _____
 19. État des fossés: _____
 état des ponçaux: _____
 20. Surface de roulement: largeur _____ m, emprise _____ m
 21. Prélèvement des rangées: _____
 22. Volume récolté dans les interbandes: _____ %
 23. Produit appliqué: _____
 24. Quantité à l'hectare: _____
 25. Date du traitement: 1996/09
 26. No de prescription d'origine: _____
 27. Respect des bandes de protection: _____
 28. Uniformité de l'épandage: _____
 29. Fertilisant fabriqué par: _____
 30. Travaux réalisés par: G.F. LIT. et inc.

6 - RENSEIGNEMENTS SUR LA PLANTATION

Essence	Nombre de plants	Âge	Provenance	Pépinière	Type de plants (H/L)	Densité tiges/ha	Espacement m x m
Total: _____							

Objectif de reboisement: _____ Date: _____
 Qualité: _____ % Qualité du site: _____ Végétation compétitive: _____
 Superficie reboisée: _____ ha

7 - TRAVAUX EXÉCUTÉS ET DEMANDE D'AIDE FINANCIÈRE

Code de production	Code des travaux	Nombre d'unités ha/1000 pl.	Taux	Montant aide financière \$	Réduction %	Réduction \$ superficie	Total demandé \$	Réserve MER
<u>0062</u>	<u>CPCR</u>	<u>15.7</u>	<u>755</u>	<u>11853.⁵⁰</u>	<u>—</u>		<u>11853.⁵⁰</u>	

8 - AUTRES CRITÈRES D'APPRECIATION
 EXPLICATIONS, REMARQUES ET RECOMMANDATIONS
 Le travail a-t-il été effectué conformément à la prescription: oui non
2.700 t/ha. dégagées
21.2 ha. fact. 94/07
36.2 ha. fact. 95/08
3.5 ha. fact. 95/10
15.7 ha. fact. 96/09
76.6 ha. * (Sup. de la parcelle la médiation)
 Numéro du plan de gestion de la(les) propriété(s) concernée(s): Pl. am... du min. q. u. am. am. ...

ATTESTATION DE L'INGÉNIEUR FORESTIER
 J'atteste que tous les travaux ont été effectués adéquatement, c'est-à-dire, conformément aux règles connues et éprouvées de la sylviculture et qu'ils répondent à toutes les autres conditions d'admissibilité contenues dans le cahier d'instructions.
 Les travaux ci-haut décrits ne sont pas admissibles à une aide financière pour la raison suivante: _____
 Rapport d'exécution préparé par: [Signature]
 Date: 96/09/23

RÉSERVÉ AU MINISTÈRE
 Les travaux réalisés sont conformes en tout ou en partie aux normes du MRN et je recommande le paiement d'une aide financière au montant de _____
 Commentaires et raisons du refus ou de la modification si requis: _____
3204
[Signature]
 Signature fonctionnaire autorisé
 Date: 96-10-08
 NUMÉRO DE RAPPORT D'EXÉCUTION: 12332109500179609

MINISTÈRE: 600
 TRANSAC: 194

NUMÉRO DE BÉNÉFICIAIRE: 40

ACTION: 1 - Elevier 2 - Ajouter 3 - Modifier

ADRESSE: Nombre de lignes 4

NOM: Nombre de lignes 4

CODE DE RÉSIDENCE: 56

TERRITOIRE: 170 740

1 - Canada
 2 - États-Unis
 3 - Autres pays

1 - IDENTIFICATION

Numéro de producteur: **INDU 480320290** Nom, prénom: **Industrie Maibec**
 Adresse: **24, de L'Église ST. PAMPHILE** Code postal: **40R-8X0**
 Tél. travail: **418-356-3331** Tél. rés.: _____ NAS: _____
 Représentant (nom, prénom): **Tardif Charles** Tél.: _____

2 - LOCALISATION

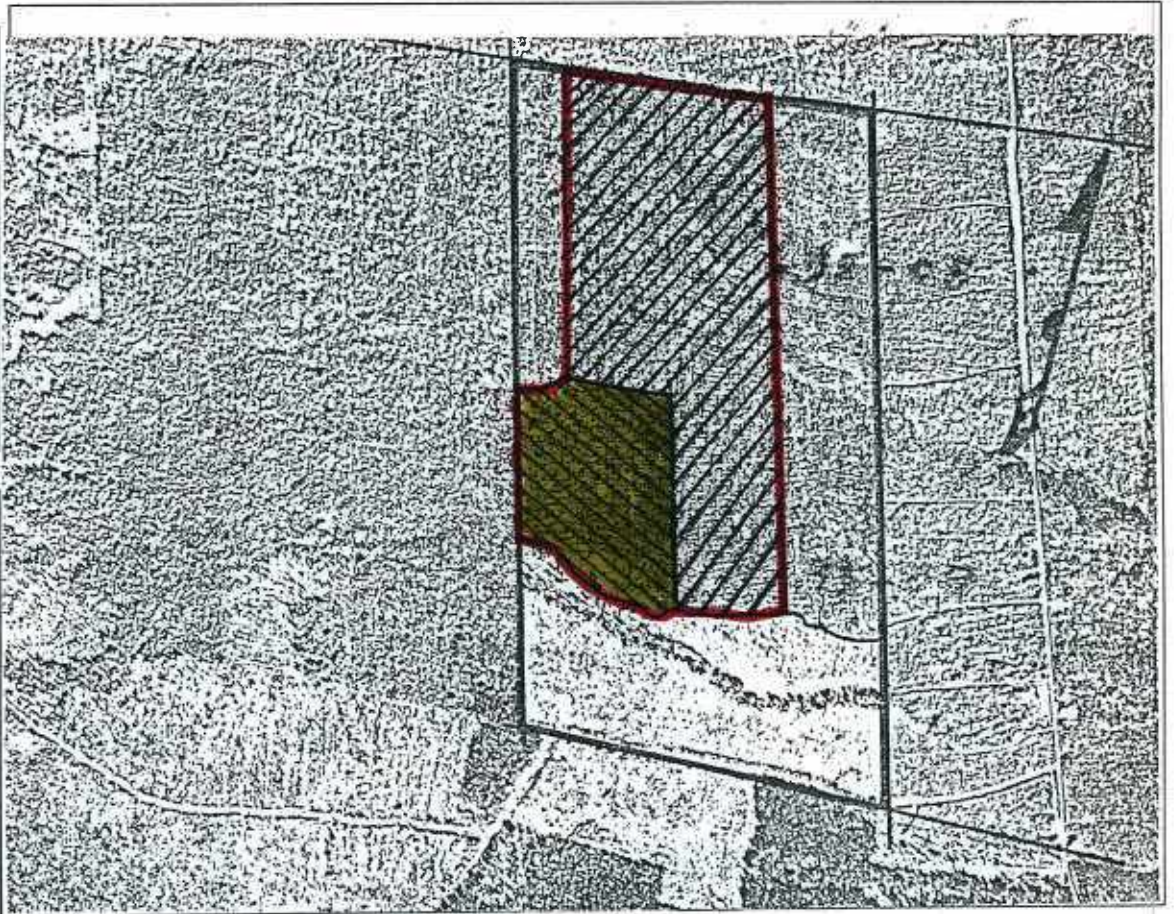
Unité de gestion (MFO): **35** Région écologique: **4a** Unité de travail: **332** Code d'unité d'évaluation: _____
 Tenure: **200** Cadastre: code **0057** nom **Ashford**
 Municipalité: code **1740** nom **ST. DAMASE** Rang: code **02** nom **II (DEUX)**
 Lot(s): no **265** no **266** no **267** no _____

3 - IDENTIFICATION DE LA PARCELLE

No: **2**
 Superficie: **75.3** ha

4 - PHOTO

No de photo: **030167.40** Echelle: **1/5000**
 Feuillet: **31 MINE** Altitude: **303** m



5 - ÉTAT DU TERRAIN

Relief: **1**
 Texture: **3**
 Profondeur: **4**
 Pierrosité: **3**
 Drainage: **2**
 Arbres résiduels: **2**
 Densité (déchets): **-**
 Clarté feuillu: **-**

6 - DESCRIPTION DU PEUPEMENT

Essences: **R 6 CT. 10**
 Densité: _____
 Hauteur: **3** m Âge: **10**
 Autre que peuplement: _____

Couverture (broussailles): _____ %
 Taux de mortalité: _____ %
 Végétation herbacée: _____ %
 à éliminer: ligneuse: _____ %

Régénération: résineux **15625** tiges/ha
 feuillus **2031** tiges/ha

Coefficient de résineux **81** %
 distribution: feuillus **21** %

Ess.	Tiges non commerciales nb/ha	diam.	Tiges commerciales nb/ha	diam.	Surface m²/ha	Volume m³ vol/ha
Total						

7 - REQUISITION DE PLANTS

Choix fixe	Essence	Quantité	Type de plants (INDUS/MEC)	Méthode MAN/MEC	Espacement (m)
No. numéro de dépôt: _____					
Quantité totale: _____					
Objet de reboisement: _____					

8 - TRAITEMENT

Produit à utiliser:	Code de production	Code des travaux	Nb d'unités ha/m/1000 p.	Taux	Montant aide financière	Échéance
	0862	CPCR	40.2	765	30351.00	
Clé / ha:	0862	CPCR	15.2	755	11476.00	
Clé totale:						
Période recommandée:						
Appareil à utiliser:					Montant total de la subvention:	41827.00

Tiges non commerciales à enlever/ha		Volume marchand à enlever	
Essence	%	Essence	%
		Sapin, épinette	
		Autres résineux	
		Tremble, peuplier	
		Autres feuillus	
Total		Vol. total m³/ha	
		Surface terre réside/ha	

9 - ZONE À PROTÉGER / BANDES DE PROTECTION

Hab. permanentes	m
Eau potable	m
Pisciculture	m
Activités récréatives	m
Cours d'eau	m
Étang - lac	m
Sect. expérimental	m
Autres	m

10 - DESCRIPTION DE L'INTERVENTION

Eclaircie Pré commerciale
C'est l'élimination des tiges qui nuisent à la croissance d'arbres choisis dans un jeune peuplement forestier en régularisant l'espacement entre chaque tige des arbres choisis.

Numéro du plan de gestion de l'État propriétaire(s) concerné(s) Lot: **265...266...267...Rg. II. Ashford**

RÉSERVÉ AU PRODUCTEUR

Je demande au ministère des Ressources naturelles une aide financière pour la réalisation de travaux décrits ci-dessus. Je déclare n'avoir bénéficié d'aucune aide financière du gouvernement du Québec, pour la réalisation desdits travaux.

Je m'engage:

- à respecter et à protéger les travaux décrits plus haut pendant une période de cinq ans;
- à reboiser les terrains qui auront fait l'objet de travaux préparatoires au reboisement durant les deux années suivantes;
- à rembourser en tout ou en partie l'aide financière reçue pour la réalisation de travaux de mise en valeur d'une superficie forestière lorsqu'il y a destruction, totale ou partielle, des travaux ainsi réalisés dans les cinq ans suivant l'octroi de l'aide financière (art. 125, Loi sur les forêts).

Paul Staud

Pour INDUSTRIES MAIBEC INC.
 Date **06/13/95**

RÉSERVÉ AU MINISTÈRE

Promesse d'aide financière en vertu du C.T. numéro: _____

Aide financière acceptée:

oui non partiellement avec modification

Raison du refus ou de la modification: _____

Cette promesse est valide jusqu'aux dates indiquées à la section -8- à condition que les travaux faisant l'objet d'une aide financière aient été entièrement réalisés et tous les rapports soumis à ces dates.

Fonctionnaire autorisé _____
 Date _____

Prescription préparée par: *Antoine Guilin* 12-06-95

SITE DE REBOISEMENT:

Accepté
 Refusé
 Partiellement

NUMÉRO DE PRESCRIPTION: **12 332 1095 0017**

VÉRIFICATION OPÉRATIONNELLE

Prescription Rapport d'exécution Facture : 3205 V. rég. HVO

IDENTIFICATION

Conseiller forestier : Guay. L. Blot Unité d'aménagement : 332
Propriétaire : Industrie Maibec No. statut : INDU48320380
No. de prescription : 332 1095 0017 Activité : 0862
Date de réception : 1 nov. 95 Localité : St-Damase
Remise à : NA Date : 103-11-95

SERVICES TECHNIQUES

PRESCRIPTIONS:

	Conformes	Non conformes
Normes administratives :	<input type="checkbox"/>	<input type="checkbox"/>
Normes techniques :	<input type="checkbox"/>	<input type="checkbox"/>
Terrain :	<input type="checkbox"/>	<input type="checkbox"/>

RAPPORT D'EXÉCUTION :

	Conformes	Non conformes
Normes administratives :	<input checked="" type="checkbox"/>	<input type="checkbox"/>
Normes techniques :	<input checked="" type="checkbox"/>	<input type="checkbox"/>
Terrain-Qualité :	<input type="checkbox"/>	<input checked="" type="checkbox"/>
Terrain-Quantité :	<input checked="" type="checkbox"/>	<input type="checkbox"/>

595-11-09r3

EXÉCUTION

Qualité (% ou A/P/L) - Conseiller : NBRE DE P.E. : 6
M.F.O. : 93,5
Quantité (ha, km, nbr de plants) Conseiller :
M.F.O. :

SUBVENTION

Réduction de subvention : Oui
Unité (ha, km, etc.) \$

REMARQUES : LA SURFACIE N'EST PAS VÉRIFIABLE.
PARCE QU'ADJACENTE A UN AUTRE
C.P.C.R. - Après en avoir discuté avec lui. Nos devis
de plantation trop d'engrais par la façon de composer à main.

Vérfié par : [Signature] Date : 95-11-08

1 - IDENTIFICATION

Numéro de producteur: INDU 80320280 Nom, prénom: INDUSTRIES APPALACHES INC.
 Adresse: 24 DE L'EGLISE, ST-PAMPHILE, P.Q. Code postal: G0R-3X0
 Tél. travail: _____ Tél. rés.: _____ **SEP 13 2002** NAS: _____
 Représentant: (nom, prénom) PELLETIER ROBIN Tél.: 418-598-3331

2 - LOCALISATION

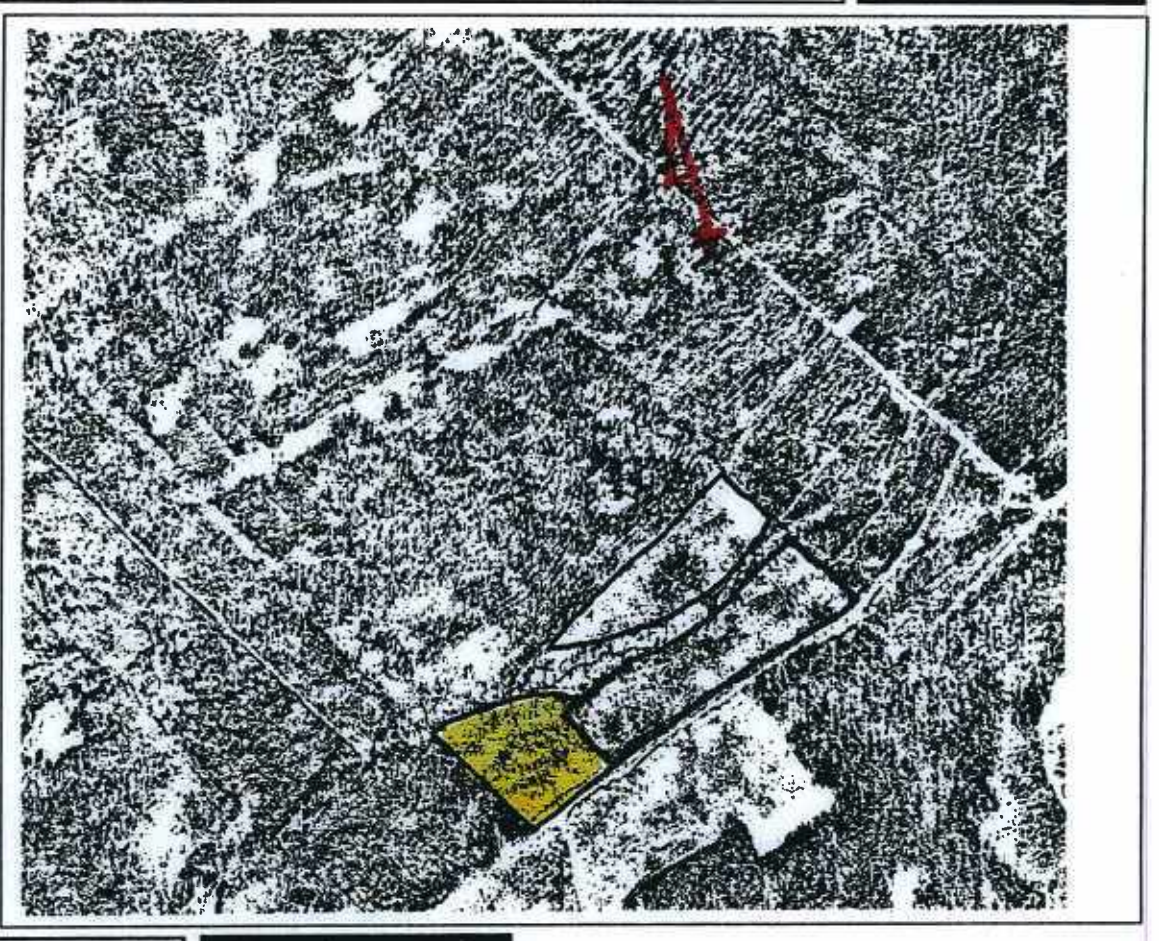
Unité de gestion (MRRM): 35 Région écologique: SA Unité de travail: 122 Code d'unité d'évaluation: Appalaches
 Tenure: 400 Cadastre: code 0057 nom ASHFORD
 Municipalité: code 17040 nom ST-DAMASE Rang: code 02 nom II
 Lots: no 265 no 266 no 267 no _____ no _____

3 - IDENTIFICATION DE LA PARCELLE

No: 1
 Superficie: 20.4 ha

4 - PHOTO

No de photo: 99119-97 Echelle: 1:5000
 Feuillet: 21 MINE Altitude: 350 m



5 - ETAT DU TERRAIN

Relief: 1
 Texture: 10
 Profondeur: 4
 Pluviosité: 3
 Drainage: 4
 Arbres résiduels: _____
 Densité (déchets): _____
 Classe de fertilité: _____

6 - DESCRIPTION DU PEUPEMENT

Gr. espèces: _____
 D: _____
 Hauteur: 3 m Age: 10
 Autre que peuplement: FpNp 89
 Couverture (broussaillées): _____ %
 Taux de mortalité: _____ %
 Végétation herbacée à éliminer: _____ %
 ligneuse: _____ %
 Régénération: résineux: 15266 tiges/ha
 feuillus: 7083 tiges/ha
 Coefficient de résineux: 89 %
 distribution: feuillus: 67 %

Essence	Tiges non marchandées	Tiges marchandées	Surface	Volume
	autres	autres	m ² /ha	m ³ sol/ha
SAB	10833			
EPN	4503			
E	3750			
Total	22449			

7 - REQUISITION DE PLANTS

Choix fixe	Essence	Quantité	Type de plants RN / PMS / REC	Méthode MM / MEC	Espacement (m)	Code de production

Numéro de dépôt: _____
 Quantité totale: _____
 Objectif de reboisement: _____

8 - TRAITEMENT

Produit à utiliser:	Code de production	Code des travaux	Nb d'unité ha/m/1000 pl.	Taux	Montant aide financière	Échéance
	0762-3	CPPL	8.5	940	7990.00	
Qté / ha:	0762-3	CPPL	6.3	970	6111.00	
Qté totale:					6111.00	
Période recommandée:					2990.00	

Appareil à utiliser: DEBROUSSAILLEUSE Montant total de la subvention: _____

Tiges non marchandées à enlever/ha		Volume marchand à enlever	
Essence	%	Essence	%
		Sapin, épinette	
		Autres résineux	
		Tremble, peuplier	
		Autres feuillus	
Total		Vol. total m ³ /ha	
		Surface terre résiduelle m ² /ha	

9 - ZONE A PROTÉGER / BANDES DE PROTECTION

Hab. permanentes	m
Eau potable	m
Pisciculture	m
Activités récréatives	m
Cours d'eau	m
Étang-lac	m
Sect. expérimental	m
Autres	m

10 - DESCRIPTION DE L'INTÉVENION

ECLAIRCIE PRÉCOMMERCIALE: TRAITEMENT D'UN PEUPEMENT AU STADE DE GAULIS AFIN DE LIBÉRER ENVIRON 2500 PLANTS À L'HECTARE.

Numéro du plan d'aménagement forestier de la (des) propriété(s) concerné(s): PLAN QUINQUENALE

RÉSERVÉ AU PRODUCTEUR

de demande à l'Agence régionale de mise en valeur des forêts privées compétente une aide financière pour la réalisation des travaux décrits ci-dessus. Je déclare avoir bénéficié d'une autre aide financière pour la réalisation des dits travaux. Je détiens un certificat de producteur forestier reconnu et un plan d'aménagement forestier des superficies visées pour les travaux ci-dessus, conformément aux dispositions de la Loi sur les forêts.

Je m'engage:

- à réaliser les travaux décrits ci-dessus conformément aux termes de la présente prescription (ou du présent contrat) et à les protéger pour une période de cinq ans suivant l'octroi de l'aide financière;
- à rembourser en tout ou en partie l'aide financière reçue pour la réalisation de travaux de mise en valeur de la superficie forestière visée par ces travaux lorsqu'il y a destruction totale ou partielle, des travaux ainsi réalisés dans les cinq ans suivant l'octroi de l'aide financière ou si les informations que j'ai fournies dans le cadre de l'obtention de cette aide se révèlent inexactes;
- à respecter les conditions et les fins de l'utilisation pour lesquelles cette aide financière est accordée, notamment le montant maximum d'aide financière qu'un producteur forestier peut recevoir au cours d'une même année;
- dans le cas de l'aliénation, par vente ou autrement de la superficie visée par les travaux décrits ci-dessus, à informer l'acquéreur des obligations de la présente et obtenir son engagement de les respecter.

Signature: Robin Pelletier
 Date: 06/08/01

RÉSERVÉ À L'AGENCE

Aide financière acceptée:

oui non partiellement avec modification

Raison du refus ou de la modification:

Représentant autorisé: _____
 Date: _____

Prescription préparée par: Philippe Gauthier

SITE DE REBOISEMENT:

Accepté
 Refusé
 Partiellement

NUMÉRO DE PRESCRIPTION: 1233233010016

Industrie Maibec Inc. (043015A)



6,328 ha

12 332 330ⁱ 0016

1- identification

Numéro de producteur: **INDU80320280** Nom, prénom: **INDUSTRIES MAIBEC INC.**
 Adresse: **24, rue de l'Église** Saint-Famphile (Québec) Code postal: **G0R-3X0**
 Tél.travail: **(418)356-3331** Tél.rés.: **(-)** NAS: **--**
 Représentant:(nom,prénom) **TARDIF GILBERT** Tél.:

2- Localisation

Unité de gestion (MRN) **332** Région écologique: **5A** Code unité d'évaluation: **3932-81-9010**
 Tenure: **400** Cadastre: code **0057** nom **Ashford**
 Municipalité: code **17040** nom **St-Damase-de-L'Islet** Rang: code **02** nom:
 Lot(s):no **265** no **266** no **267** no

3-identification de la parcelle

No. **1**
 Superficie: **20,4** ha

4- Photo

No. photo: **99-118-097** Échelle: **1:15000**
 Feuillet: **21M01NE** Altitude

5- Qualité des autres travaux ou succès de l'intervention

1. Surface terrière résiduelle:
 Rés. m²/ha Feuil. m²/ha
2. Diamètre couronnes de lumière: m
3. Tiges choisies: Rés.: **2375** tiges/ha **93 %**
 Feuil.: **0** tiges/ha **0 %**
4. Qualité des tiges conservées:
5. Blessures aux arbres: **Rare**
6. Chemin de débardage:
 sur espacement m
7. Volume marchand abandonné:
8. Nombres de tiges marchandes:
 non abattues tiges/ha Vol.: m³/ha
9. Nombres de tiges non marchandes:
 non abattues **2375** tiges/ha
10. Végétation éliminée:
 herbacée % ligneuse %
11. Efficacité du traitement: **100 %**
12. Andains:
 13. Largeur: A) bandes coupées
 B) bandes non coupées

1- Adéquate

m secondaires

m emprise

%

%

6. Renseignements sur la plantation

Essence	Plants	Age	Provenance	Pépinière	Type	Densité	Espacement	Stock

Total:

Objectif de reboisement:

Date:

Qualité:

Qualité du site:

Superficie rebolsée:

ha

Végétation compétitive:

8- TRAITEMENT

Code de production	Code de travaux	Nb. d'unités ha/km ² /1000pl	Taux	Sous-Total	Réduction			Total demandé
					%	\$	Sup.	
0862	CPCR	1,300	1000	1300,00	0	66	0	1234,00

AGENCE
 DE MISE EN VALEUR DES FORÊTS PRIVÉES

JUL 14 2003


des Appalaches

1 - IDENTIFICATION
 Numéro de producteur: INDU80320380 Nom, prénom: INDUSTRIES MAIRIE INC.
 Adresse: 24 DE L'EGLISE, ST-PAMPHILE, P.Q. Code postal: 60R-3X0
 Tél. travail: _____ Tél. rés.: _____ JUL 14 2003 NAS: _____
 Représentant (nom, prénom): PELLETIER ROBIN Tél.: 418-598-3331

2 - LOCALISATION
 Unité de gestion (MRN): 35 Région écologique: SA Unité de travail: 122 Code d'unité d'évaluation: des Appalaches
 Tenure: 400 Cadastre: code 2057 nom ASHFORD
 Municipalité: code 17040 nom ST-DAMASE Rang: code 02 nom II
 Lot(s): no 265 no 266 no 267 no _____ no _____

3 - IDENTIFICATION DE LA PARCELLE
 No: 1
 Superficie: 20.4 ha

4 - PHOTO
 No de photo: 99119-97 Echelle: 1:5000
 Feuille: 21 MINE Altitude: 350m



5 - ETAT DU TERRAIN
 Relief: 1
 Texture: 10
 Profondeur: 4
 Pierrosité: 3
 Drainage: 4
 Arbres résiduels: _____
 Densité (déchet): _____
 Classes de fertilité: _____

6 - DESCRIPTION DU PEUPELEMENT
 Gr. (ha): _____
 Dir.: _____
 Hauteur: 3 m Age: 10
 Autre que peuplement: Efp 89
 Couverture (broussaillies): _____ %
 Taux de mortalité: _____ %
 Végétation herbacée: _____ %
 à éliminer: igneuse _____ %
 Régénération: résineux: 15266 tiges/ha
 feuillus: 7083 tiges/ha
 Coefficient de résineux: 89 %
 distribution: feuillus: 67 %

Essence	Tiges non marchandées nb/ha	Tiges marchandées nb/ha	Surface m²/ha	Volume m³ m²/ha
SA	10833			
EP	4503			
Bo	3750			
Total	22449			

7 - REQUISITION DE PLANTS

Choix fixe	Essence	Quantité	Type de plants R1 / R2 / REC	Méthode MAR / MEC	Espacement (m)	Code de production

Numéro de dépôt: _____
 Quantité totale: _____
 Objectif de reboisement: _____

8 - TRAITEMENT
 Produit à utiliser: _____
 Océ / ha: _____
 Océ totale: _____
 Période recommandée: _____
 Appareil à utiliser: DEBROUSSAILLEUSE

Code de production	Code des travaux	Nb d'unités ha/1000 pi	Taux	Montant aide financière	Échéance	Tiges non marchandées à enlever / ha	Volume marchand à enlever
0762-3	CPPL	0.5	940	7990. ⁰⁰			
0762-3	CPPL	6.3	970	6111. ⁰⁰			
				6111. ⁰⁰			
				2490. ⁰⁰			
						Total	Vol. total m³/ha Surface terrain résiduelle m²/ha

9 - ZONE A PROTÉGER / BANDES DE PROTECTION

Zone à protéger	Bandes de protection
Hab. permanents	m
Eau potable	m
Pisciculture	m
Activités récréatives	m
Cours d'eau	m
Étang - lac	m
Sect. expérimental	m
Autres	m

10 - DESCRIPTION DE L'INTERVENTION
ECLAIRCIE PRÉCOMMERCIALE: TRAITEMENT D'UN PEUPELEMENT AU STADE DE GAULIS AFIN DE LIBÉRER ENVIRON 2500 PLANTS À L'HECTARE.
 Numéro du plan d'aménagement forestier de la (des) propriété(s) concerné(s): PLAN QUINQUENALE

RÉSERVÉ AU PRODUCTEUR
 Je demande à l'agence régionale de mise en valeur des forêts privées compétente une aide financière pour la réalisation des travaux décrits ci-dessus. Je déclare avoir bénéficié d'une aide financière pour la réalisation des dits travaux. Je détiens un certificat de producteur forestier reconnu et un plan d'aménagement forestier des superficies visées pour les travaux ci-dessus, conformément aux dispositions de la Loi sur les forêts.
 Je m'engage:
 - à réaliser les travaux décrits ci-dessus conformément aux termes de la présente prescription (ou du présent contrat) et à les protéger pour une période de cinq ans suivant l'octroi de l'aide financière;
 - à rembourser en tout ou en partie l'aide financière reçue pour la réalisation de travaux de mise en valeur de la superficie forestière visée par ces travaux lorsqu'il y a destruction totale ou partielle des travaux ainsi réalisés dans les cinq ans suivant l'octroi de l'aide financière ou si les informations que j'ai fournies dans le cadre de l'obtention de cette aide se révèlent inexactes;
 - à respecter les conditions et les fins de l'utilisation pour lesquelles cette aide financière est accordée, notamment le montant maximum d'aide financière qu'un producteur forestier peut recevoir au cours d'une même année;
 - dans le cas de l'alienation, par vente ou autrement de la superficie visée par les travaux décrits ci-dessus, à informer l'acquéreur des obligations de la présente et obtenir son engagement de les respecter.
 Signature: Robin Pelletier
 Date: 06/08/01

RÉSERVÉ À L'AGENCE
 Aide financière acceptée:
 oui non partiellement
 avec modification
 Raison du refus ou de la modification: _____
 Représentant autorisé: _____
 Date: _____

Prescription présentée par: Arnaud Fontaine
 Accepté / Refusé: _____

SITE DE REBOISEMENT: _____
 Accepté / Refusé: _____

NUMERO DE PRESCRIPTION: 123373301A016

RAPPORT D'EXÉCUTION

Reboisement et travaux sylvicoles

Agence des Appalaches

1- Identification

Numéro de producteur: **INDU80320280** Nom, prénom: **INDUSTRIES MAIBEC INC.**
 Adresse: **24, rang 6** **Saint-Pamphile (Québec)** Code postal: **G0R-3X0**
 Tél.travail: **(418)356-3331** Tél.rés.: (-) **NAS: --**
 Représentant:(nom,prénom) **TARDIF GILBERT** Tél.:

2- Localisation

Unité de gestion (MRN) **332** Région écologique: **3d-T** Code unité d'évaluation: **3932-81-9010**
 Tenure: **400** Cadastre: code **0057** tom **Ashford**
 Municipalité: code **17040** tom **St-Damase-de-L'Islet** Rang: code **02** tom:
 Lot(s):no **265** no **266** no **267** no

3- Identification de la parcelle

No. **1**
 Superficie: **20,4** ha

4- Photo

No. photo: **99-119-097** Échelle: **1:15000**
 Feuillet: **21M01NE** Altitude

AGENCE
 DE MISE EN VALEUR DES FORÊTS PRIVÉES
AUG 12 2003
DES APPALACHES

5- Qualité des autres travaux ou succès de l'intervention

1. Surface terre résiduelle:
 Rés. m2/ha Feuil. m2/ha
2. Diamètre couronnes de lumière: m
3. Tiges choisies: Rés.: **2188** tiges/ha **88** %
 Feuil.: tiges/ha
4. Qualité des tiges conservées: **Acceptable**
5. Blessures aux arbres: **Rare**
6. Chemin de débardage:
 largeur espacement m
7. Volume marchand abandonné:
8. Nombre de tiges marchandes:
 non abattues tiges/ha Vol: m3/ha
9. Nombre de tiges non marchandes:
 non abattues **2188** tiges/ha
10. Végétation éliminée:
 herbacée % ligneuse %
11. Efficacité du traitement: **100** %
12. Andains:
13. Largeur: A) bandes coupées
 B) bandes non coupées
14. Disposition des déchets de coupe: **1- Adéquate**
15. Nombre de microsites à l'hectare:
16. Distance entre les fossés:
17. Profondeur des fossés: principaux m secondaires
18. Bassins de sédimentation:
19. Matériel utilisé: **Débroussailluse**
20. État des fossés:
 État des ponceaux:
21. Surface de roulement: largeur m emprise
22. Prélèvement des rangées: %
23. Volume récolté dans les interbandes: %
24. Produit appliqué:
25. Quantité à l'hectare:
26. Date du traitement: **2003-07-15**
27. No. de prescription d'origine:
28. Respect des bandes de protection:
29. Uniformité de l'épandage:
30. Fertilisant fabriqué par:
31. Travaux réalisés par:

6. Renseignements sur la plantation

Essence	Plants	Age	Provenance	Pépinière	Type	Densité	Espacement	Stock

Total:

Objectif de reboisement: Date:
 Qualité: Qualité du site:
 Superficie reboisée: ha Végétation compétitive:

8- TRAITEMENT

Code de production	Code de travaux	Nb. d'unités ha/km/1000pl	Taux	Sous-Total	Réduction			Total demandé
					%	\$	Sup.	
0762	CPPL	5,400	1000	5400,00	0	0	0	5400,00

11. Autres critères d'appréciation

EXPLICATION, REMARQUES ET RECOMMANDATIONS

Le travail a-t-il été effectué conformément à la prescription **OUI**

ATTESTATION DE L'INGÉNIEUR FORESTIER

J'atteste que tous les travaux ont été effectués adéquatement, c'est-à-dire, conformément aux règles connues et éprouvées de la sylviculture et qu'ils répondent à toutes les autres conditions d'admissibilité contenues dans le cahier d'instruction techniques de l'agence régionale.

Les travaux ci-haut décrits ne sont pas admissibles à une aide financière pour la raison suivante:

Rapport d'exécution préparée par **Marc Cloutier**

Date: **2003-07-29**

[Signature]
 Ingt. **2003-08-08**

Date

RÉSERVÉ A L'AGENCE

Les travaux réalisés sont conformes en tout ou en partie aux instructions de l'agence régionale et je recommande le paiement d'une aide financière de \$

Commentaire et raisons du refus ou de la modification si requis.

[Signature]
 Signature du représentant de l'agence

Date: **2003-08-13**

Numéro du plan d'aménagement forestier de la propriété concernée **plan quinquennale**

1233233010016 0307 4

AGENCE
 DE MISE EN VALEUR DES FORÊTS PRIVÉES

1 - IDENTIFICATION

Numéro de producteur: INDU 80320280 Nom, prénom: INDUSTRIES MAÏBEC INC.
 Adresse: 24 DE L'ÉGLISE, ST-PAMPHILE, PQ. J 2 2003 Code postal: G0R-3X0
 Tél. travail: _____ Tél. rés.: _____ NAS: _____
 Représentant: (nom, prénom) PELLETIER ROBIN Tél.: 418-598-3331

2 - LOCALISATION

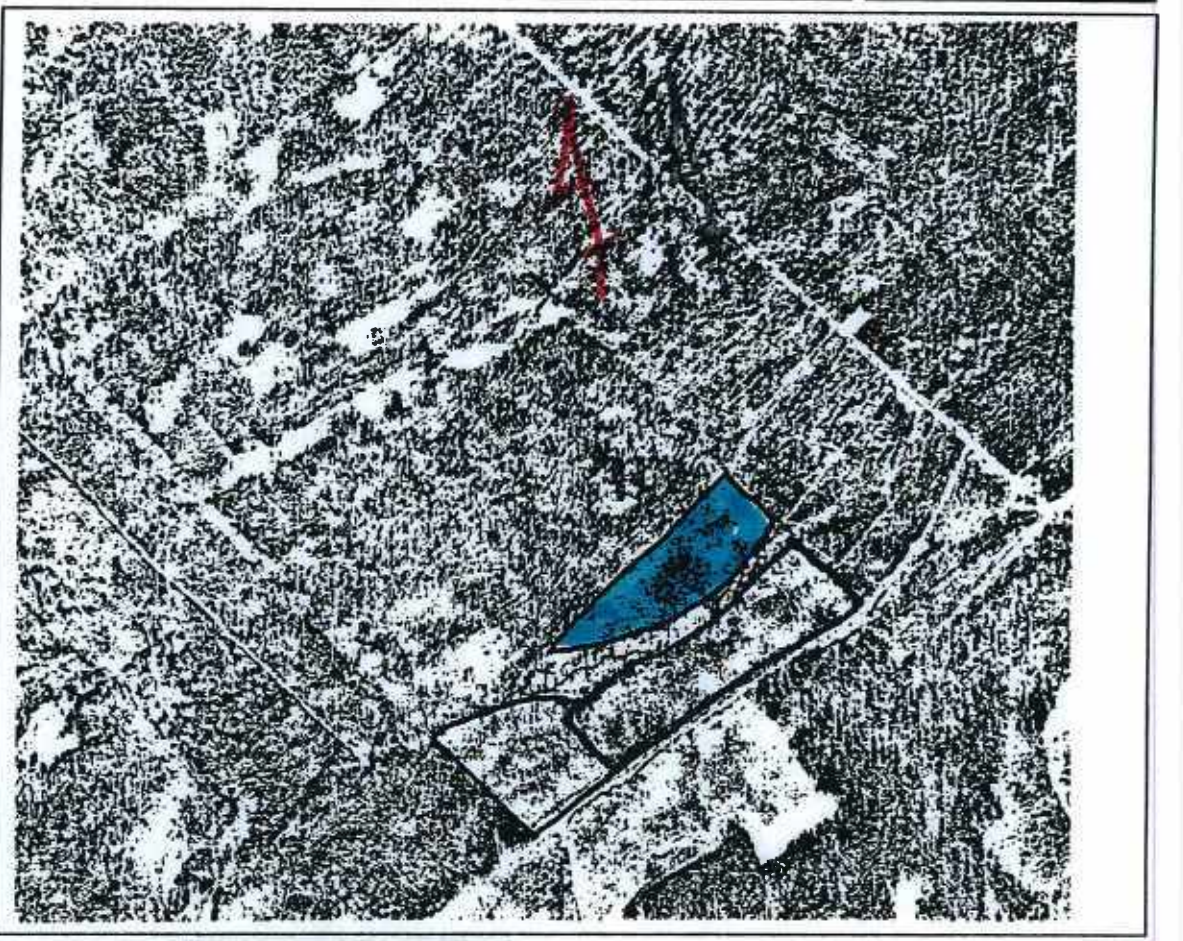
Unité de gestion (MRN) 35 Région écologique: SA Unité de travail: 122 Code d'unité d'évaluation: _____
 Tenure: 400 Cadastre: code 0057 nom ASHFORD
 Municipalité: code 17040 nom ST-DAMASE Rang: code 02 nom IT
 Lot(s): no 265 no 266 no 267 no _____ no _____

3 - IDENTIFICATION DE LA PARCELLE

No: 1
 Superficie: 20.4 ha

4 - PHOTO

No de photo: 99119-97 Echelle: 1:5000
 Feuillet: 21 MINE Altitude: 350 m



5 - ETAT DU TERRAIN

Relief: 1
 Texture: 10
 Profondeur: 4
 Pente: 3
 Drainage: 4
 Arbres résiduels: _____
 Qualité (déchet): _____
 Classe de fertilité: _____

6 - DESCRIPTION DU PEUPEMENT

Gr. essences: _____
 Densité: _____
 Hauteur: 3 m Age: 10
 Autre que peuplement: EPNP 89
 Couverture (troussailles): _____ %
 Taux de mortalité: _____ %
 Végétation herbacée: _____ %
 à éliminer: ligneuse: _____ %
 Régénération: résineux 15366 tiges/ha
 feuillus 7083 tiges/ha
 Coefficient de résineux: 89 %
 distribution: feuillus 67 %

Essences	Type non marchandés nb/ha	diam.	Type marchandés nb/ha	diam.	Surface m²/ha	Volume m³ sol/ha
SAB	10833					
EPN	4503					
Bois	3750					
Tot.	22449					

7 - RÉQUISITION DE PLANTS

Choix	Essence	Quantité	Type de plants PRV, PRS, REC	Méthode MAN, MEC	Espacement (m)	Code de production

Numéro de dépôt: _____
 Quantité totale: _____
 Objectif de reboisement: _____

8 - TRAITEMENT

Produit à utiliser:	Code de production	Code des travaux	Nb d'unités ha/m/1000 pi	Taux	Montant aide financière	Échéance
	0762-3	CPPL	8.5	940	7990.00	
Qté / ha:	0762-3	CPPL	6.3	970	6111.00	
Qté totale:					6111.00	
Période recommandée:						
Appareil à utiliser:					2990.00	

Appareil à utiliser: DÉBROUSSAILLEUSE

Type non marchandés à enlever	Volume marchandés à enlever		
Essence	%	Essence	%
		Sapin, épinette	
		Autres résineux	
		Tremble, pommier	
		Autres feuillus	
		Vol. total m³/ha	
		Surface restante résiduelle m²/ha	
		Total	

9 - ZONE A PROTEGER BANDES DE PROTECTION

Zone à protéger	Bandes de protection
Hab. permanents	m
Eau potable	m
Pisciculture	m
Activités récréatives	m
Cours d'eau	m
Étang - lac	m
Sect. expérimental	m
Autres	m

10 - DESCRIPTION DE L'INTERVENTION

ECLAIRCIE PRÉCOMMERCIALE: TRAITEMENT D'UN PEUPEMENT AU STADE DE GAULIS AFIN DE LIBÉRER ENVIRON 2500 PLANTS À L'HECTARE.

Numéro du plan d'aménagement forestier de la (des) propriété(s) concerné(s): PLAN QUINQUENALE

RÉSERVÉ AU PRODUCTEUR

Je demande à l'agence régionale de mise en valeur des forêts privées compétente une aide financière pour la réalisation des travaux décrits ci-dessus. Je déclare avoir bénéficié d'aucune autre aide financière pour la réalisation desdits travaux. Je détiens un certificat de producteur forestier reconnu et un plan d'aménagement forestier des superficies visées pour les travaux ci-dessus conformément aux dispositions de la Loi sur les forêts.

Je m'engage:

- à réaliser les travaux décrits ci-dessus conformément aux termes de la présente prescription (ou du présent contrat) et à les protéger pour une période de cinq ans suivant l'octroi de l'aide financière;
- à rembourser en tout ou en partie l'aide financière reçue pour la réalisation de travaux de mise en valeur de la superficie forestière visée par ces travaux lorsqu'il y a destruction totale ou partielle, des travaux ainsi réalisés dans les cinq ans suivant l'octroi de l'aide financière ou si les informations que j'ai fournies dans le cadre de l'obtention de cette aide se révèlent inexactes;
- à respecter les conditions et les fins de l'utilisation pour lesquelles cette aide financière est accordée, notamment le montant maximum d'aide financière qu'un producteur forestier peut recevoir au cours d'une même année;
- dans le cas de l'aliénation, par vente ou autrement de la superficie visée par les travaux décrits ci-dessus, à informer l'acquéreur des obligations de la présente et obtenir son engagement de les respecter.

Signature: Robin Pelletier
 Date: 06/08/01

RÉSERVÉ À L'AGENCE

Aide financière acceptée:

oui non partiellement avec modification

Raison du refus ou de la modification:

Représentant autorisé: _____
 Date: _____

Prescription préparée par: André Gauthier
 Date: 06/08/01

SITE DE REBOISEMENT:
 Accepté
 Refusé
 Partiellement

NUMÉRO DE PRESCRIPTION: 1233233010016

Industrie Maibec Inc.



5,446 ha

ia 33a 3301 0016

1- Identification

Numéro de producteur: **INDU80320280** Nom, prénom: **INDUSTRIES MAIBEC INC.**
 Adresse: **24, DE L'EGLISE** Saint-Pamphile Code postal: **G0R-3X0**
 Tél.travail: **(418)356-3331** Tél.rés.: **()-** NAS: **-**
 Représentant:(nom,prénom) **TARDIF GILBERT** Tél.:

2- Localisation

Unité de gestion (MRN) **332** Région écologique: **5A** Code unité d'évaluation:
 Tenure: **400** Cadastre: code **0057** nom **Ashford**
 Municipalité: code **17040** nom **St-Damase-de-L'Islet** Rang: code **02** nom:
 Lot(s):no **265** no **266** no **267** no

3-Identification de la parcelle

No. **1**
 Superficie: **20,4** ha

4- Photo

No. photo: **99-119-097** Echelle: **1:116000**
 Feuillet: **21M01NE** Altitude

5- Qualité des autres travaux ou succès de l'intervention

1. Surface terrière résiduelle:
 Rés. m²/ha Feuill. m²/ha
 2. Diamètre couronnes de lumière: m
 3. Tiges choisies: Rés. 2650 tiges/ha 90 %
 Feuill. 50 tiges/ha 2 %
 4. Qualité des tiges conservées:
 5. Blessures aux arbres: **Rare**
 6. Min de débardage:
 espacement m
 7. Volume marchand abandonné:
 8. Nombres de tiges marchandes:
 non abattues tiges/ha Vol.: m³/ha
 9. Nombres de tiges non marchandes:
 non abattues **2700** tiges/ha
 10. Végétation éliminée:
 herbacée % ligneuse %
 11. Efficacité du traitement 10(%
 12. Andains:
 13. Largeur: A) bandes coupées
 B) bandes non coupées

14. Disposition des déchets de coupe: **1- Adéquate**
 15. Nombres de microsites à l'hectare:
 16. Distance entre les fossés:
 17. Profondeur des fossés principaux m secondaires
 18. Bassins de sédimentation:
 19. Équipement utilisé: **Débroussailluse**
 20. État des fossés:
 État des ponceaux:
 21. Surface de roulement: largeur m emprise
 22. Prélèvement des rangées: %
 23. Volume récolté dans les interbandes: %
 24. Produit appliqué:
 25. Quantité à l'hectare:
 26. Date du traitement: **2001-08-15**
 27. No. de prescription d'origine:
 28. Respect des bandes de protection:
 29. Uniformité de l'épandage:
 30. Fertilisant fabriqué par:
 31. Travaux réalisés par:

6. Renseignements sur la plantation

Essence	Plants	Age	Provenance	Papinière	Type	Densité	Espacement	Stock

Total:
 Objectif de reboisement: Date:
 Qualité: Qualité du site:
 Superficie reboisée: ha Végétation compétitive:

8- TRAITEMENT

Code de production	Code de travaux	Nb. d'unités ha/km/1000pi	Taux	Sous-Total	Réduction			Total demandé
					%	\$	Sup.	
0862	CPCR	7,300	940	6862,00	0	0	0	6862,00

11. Autres critères d'appréciation

EXPLICATION, REMARQUES ET RECOMMANDATIONS

Le travail a-t-il été effectué conformément à la prescription **oui**

Numéro du plan d'aménagement forestier de la propriété concernée plan quinquennale

ATTESTATION DE L'INGÉNIEUR FORESTIER

J'atteste que tous les travaux ont été effectués adéquatement, c'est-à-dire, conformément aux règles connues et éprouvées de la sylviculture et qu'ils répondent à toutes les autres conditions d'admissibilité contenues dans le cahier d'instruction techniques de l'agence régionale.
 Les travaux ci-haut décrits ne sont pas admissibles à une aide financière pour la raison suivante:

Rapport d'exécution préparé par: **Marc Cloutier**

Date: **2001-09-06**

ing. **Cloutier**

Date **6 sept 2001**

RÉSERVÉ A L'AGENCE

Les travaux réalisés sont conformes en tout ou en partie aux instructions de l'agence régionale et je recommande le paiement d'une aide financière de \$

Commentaire et raisons du refus ou de la modification si requise.

Signature du représentant de l'agence

Date: **2001-09-13**

1233233010016 0109 1

SEP 13 2001

1 - IDENTIFICATION

Numéro de producteur: INDU80320280 Nom, prénom: INDUSTRIES DES MATIÈRES INC.
Adresse: 24 DE L'ÉGLISE, ST-PAMPHILE, P.Q. Code postal: 60R-3X0
Tél. travail: _____ Tél. rés.: _____ NAS: _____
Représentant: (nom, prénom) PELLETIER ROBIN Tél.: 418-598-3331

2 - LOCALISATION

Unité de gestion (MNR): 35 Région écologique: SA Unité de travail: 122 Code d'unité d'évaluation: _____
Tenure: 400 Cadastre: code 0057 nom ASHFORD
Municipalité: code 17040 nom ST-DAMASE Rang: code 02 nom II
Lott(s) no: 265 no 266 no 267 no _____

3 - IDENTIFICATION DE LA PARCELLE

No: 1
Superficie: 20.4 ha

4 - PHOTO


No de photo: 99119-97 Echelle: 1:5000
Feuillet: 21 MINE Altitude: 350m

5 - ETAT DU TERRAIN

Relief: 1
Texture: 10
Profondeur: 4
Pierrosité: 3
Drainage: 4
Arbres résiduels: _____
Densité (déchets): _____
Classe de fertilité: _____

6 - DESCRIPTION DU PEUPEMENT

Gr. essences: _____
Densité: _____
Hauteur: 3 m - Age: 10
Autre que peuplement: EpNp 89
Couverture (broussailles): _____ %
Taux de mortalité: _____ %
Végétation herbacée: _____ %
à éliminer: ligneuse _____ %
Régénération: résineux 15366 tiges/ha
feuillus 7083 tiges/ha
Coefficient de distribution: résineux 89 %
feuillus 67 %



Essence	Tiges non marchandées	Tiges marchandées	Surface	Volome
	nb/ha	nb/ha	m²/ha	m³ acf/ha
B	10833			
EPN	4503			
BoP	3750			
Total	22449			

7 - REQUISITION DE PLANTS

Choix fixe	Essence	Quantité	Type de plants	Méthode	Espacement (m)	Code de production
			RN · RNS · REC	MAN · MEC		

Numéro de dépôt: _____
Quantité totale: _____
Objectif de reboisement: _____

8 - TRAITEMENT

Produit à utiliser:	Code de production	Code des travaux	Nb d'unités	Taux	Montant	Échéance	Tiges non marchandées	Volume marchand
			ha/1000 pl.		(aide financière)		à enlever / ha	à enlever
	0762-3	CPPL	8.5	940	7990.00		Essence %	Essence %
							Sapin, épinette	
							Autres résineux	
							Tremble, peuplier	
							Autres feuillus	
							Total	Vol. total m³/ha
								Surface restante m²/ha

Appareil à utiliser: DÉBROSSAILLEUSE **Montant total de la subvention:** 7990.00

10 - DESCRIPTION DE L'INTERVENTION

ECLAIRCIE PRÉCOMMERCIALE: TRAITEMENT D'UN PEUPEMENT AU STADE DE GAULIS AFIN DE LIBERER ENVIRON 2500 PLANTS A L'HECTARE.

RÉSERVÉ AU PRODUCTEUR

Je demande à l'agence régionale de mise en valeur des forêts privées... Je m'engage: - à réaliser les travaux décrits ci-dessus... - à rembourser en tout ou en partie l'aide financière reçue... - à respecter les conditions et les fins de l'utilisation pour lesquelles cette aide financière est accordée...
Signature: Robin Pelletier
Date: 06/08/01

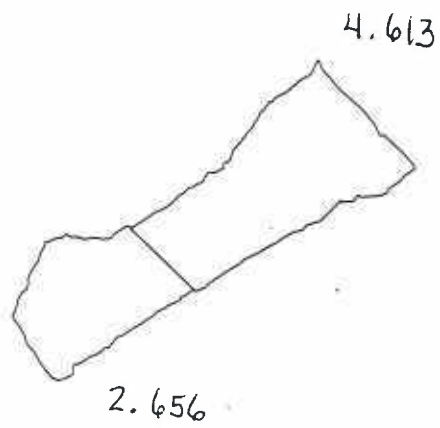
RÉSERVÉ À L'AGENCE

Aide financière acceptée: oui non partiellement avec modification
Raison du refus ou de la modification: _____
Date: _____
Représentant autorisé: _____

Prescription préparée par: Philippe Gauthier
SITE DE REBOISEMENT: Accepté Refusé Partiellement accepté
Date: _____

NUMÉRO DE PRESCRIPTION: 1233283010016

Industrie Maibec inc. (070518A)



1 - IDENTIFICATION

Numéro de producteur: **INDU80320280** Nom, prénom: **INDUSTRIES MAIBEC INC.**
 Adresse: **24, rang 6** Saint-Pamphile (Québec) Code postal: **G0R-3X0**
 Tél.travail: **(418)356-3331** Tél.rés.: (-) Représentant: **TARDIF GILBERT** Tél.:

2 - LOCALISATION

Code unité d'évaluation: **4032-26-7925** Municipalité code: **17040** Nom: **St-Damase-de-L'Islet**
 Cadastre code: **0057** Nom: **Ashford** Rang code: **03** Nom: **III**
 Lot no: **307 308 311 309 310** Région écologique: **3d-T**

3 - IDENTIFICATION DE LA PARCELLE

No. **2**
 Superficie: **6,3**

4 - PHOTO

No de photo: **99-119-097**
 Echelle: **1:15000**
 Feuillet: **21M01NE**

5 - Résultats et qualité des interventions

1. Appellation-perturbation :
2. Type de terrain :
3. Surface terrain résiduelle (m²/ha).
 Résineux m²/ha Feuillus m²/ha
4. Prélèvement: Chemin % Total %
5. Tiges marchandes résiduelles : ti/ha
6. Tiges non marchandes résid. : **2187 ti/ha 77 %**
7. Tiges éclaircies:
 Résineux : **2050 ti/ha**
 Feuillus intolérants : **33 ti/ha**
 Feuillus tolérants : ti/ha
 Total : **2083 ti/ha**
8. a) Coefficient de distribution b) régénération
 Résineux : **75 %** ti/ha
 Feuillus intolérants : **5 %** ti/ha
 Feuillus tolérants : **0 %** ti/ha
 Total : **77 %** ti/ha
9. Arbres ou plants blessés : %
10. Qualité des tiges résid. : % ti/ha
11. Volume abattu non récolté : m³
12. Entailles : nb/ha
13. Bandes coupées: m Non coupées : m
14. Diamètre des couronnes de lumières: m
15. Recouvrement andains: %
16. Microsites: nb/ha
17. Distance entre les fossés: m
18. Profondeur fossés: Princ.. m Second. m
19. Bassins de sédimentation :
20. État des ponceaux :
21. État des fossés :
22. Surface de roulement. m Emprise: m
23. Produit ou appareil utilisé : **Débroussaillage**
24. Quantité à l'hectare:
25. Taux d'affectation ou mortalité: %
26. Hauteur d'élagage : m
27. Tiges traitées : ti/ha
 Semenciers: ti/ha
28. Respect modalité de protection :
30. Efficacité ou qualité du traitement: **100 %**
31. Traitement. Date début **2005-07-01** Fin **2005-07-30**
32. Débroussaillage: Date début Fin
33. Travaux effectués par: **P:propriétaire**
34. Autres:
35. Autres:

AGENCE
 DE MISE EN VALEUR DES FORÊTS PRIVÉES
AUG 09 2005
 des Appalaches

6 - RENSEIGNEMENTS SUR LA PLANTATION

Essence	Nb Plants	Age	Code de stoc	Culture	Type	Densité	Espacement
Total :		Sup Reb:	Qualité Site:				

7 - TRAVAUX EXÉCUTÉS ET DEMANDE D'AIDE FINANCIÈRE

Code prod.	Code trav.	Nb Unités ha/m ² /1000 pl.	Taux	Montant Aide Financière	Réduction %	\$	Sup.	Total demandé	Réservé à l'Agence
0862	CPCR	8,300	1040	6552,00	0	0,00	0,0	6552,00	
Total :				6552,00					

8 - AUTRES CRITÈRES D'APPRECIATION

Explication, remarques et recommandations
 Le travail a-t-il été effectué conformément à la prescription ? **oui**

9 - ATTESTATION DE L'INGÉNIEUR FORESTIER

J'atteste que tous les travaux ont été effectués adéquatement, c'est-à-dire, conformément aux règles connues et éprouvées de la sylviculture et qu'ils répondent à toutes les autres conditions d'admissibilité contenues dans le cahier d'instructions techniques de l'Agence de mise en valeur des forêts privées des Appalaches.
 Les travaux ci-haut décrits ne sont pas admissibles à une aide financière pour la raison suivante :

Rapport d'exécution préparé par
 Marc Cloutier 2005-08-04
 Nom Date
 Réalisé pour la responsabilité et la supervision personnelle de
 Signature de l'ingénieur forestier
86-008 Date
 No permis

10 - RÉSERVÉ À L'AGENCE

L'Agence accepte la demande de participation financière pour les activités de protection et de mise en valeur décrites à la section 7 de la présente, en conformité avec la prescription sylvicole et demande de participation financière présentée.
 À cet égard, l'Agence accorde une participation financière au :
 Conseiller forestier accrédité, et ce, pour un : **6552,00**
 et par conséquent, le(s) reconnaît à titre de bénéficiaire(s) de sa participation financière.
 L'Agence refuse la demande de participation financière pour les activités de protection et de mise en valeur décrites à la section 7 de la présente en conformité avec la prescription sylvicole et demande de participation financière présentée.
 Signature de l'Agence **6-09-05** Date

11 - N° du plan d'aménagement forestier

plan quinquennal # ?

12 - Sélectionné pour la v.o.

13 - N° du rapport d'exécution

1233233050043 05-08 1

1 - IDENTIFICATION

Numéro de producteur: INDU80320280
 Adresse: 24, rang 6
 Tél.travail: (418)356-3331 Tél.rés.: (-)

Nom, prénom: INDUSTRIES MAIBEC INC.
 Saint-Pamphile (Québec)
 Représentant: TARDIF GILBERT

Code postal: G0R-3X0
 Tél.:

2 - LOCALISATION

Unité d'évaluation: 4032-26-7925 Municipalité code: 17040 Nom: St-Damase-de-L'Islet
 Cadastre code : 0057 Nom: Ashford Rang code : 03 Nom: III
 Lot(s) no: 307 308 311 309 310 Région écologique:

AUG 09 2005

3 - PARCELLE

No. 2
 Superficie : 6,3

4 - PHOTO

No de photo: 99119-08
 Échelle: 1:15000
 Feuillet: 21MINE

5 - DONNÉES FORESTIÈRES

Peuplement: R
 Autre peuplement:
 Densité:
 Hauteur: 3 m
 Âge ou année de plantation: 10
 Entailles: nb/ha
 Couverture (broussailles): %
 Taux d'affectation ou mortalité: %
 Tiges ou microsites opprimés par:
 Ligneux: %
 Framboise: %
 Herbacé: %
 Coefficient de distribution:
 Résineux: 75 %
 Feuillus intolérants: 50 %
 Feuillus tolérants: %
 Total: %
 Drainage: 4
 Type écologique:
 IQS:
 Espacement:
 Autre:



6 - VOLUMES ET SURFACES TERRIÈRES

Ess.	Tiges non marchandes Nb/ha	Tiges marchandes Nb/ha	Volume m3 s./ha	Surface terrière initiale	Surface terrière résiduelle	% à enlever
SAB	14000			14000	1800	87,1
EPN	3500			3500	400	88,6
BOP	2500			2500	0	100
ERR	2000			2000	0	100
Total	22000	0	0	22000	2200	90

7 - REQUISITION DE PLANTS

Essence	Nombre de plants	Type	Densité	Espacement
	0			2.0-2.0
Total: 0				

Objectif de
reboisement:

Zone:

Site de reboisement: Accepté Refusé Partiellement

Signature Agronome: _____ Date: _____

8 - TRAITEMENT

Produit ou appareil à utiliser:	Code prod.	Code trav.	Unité	Taux	Total
DEBROUSSAILLEUSE	0862	CPCR	6,300	1040,00	6552,00
Qté/ha:					
Qté totale:					
Période recommandée:					
Montant total de l'aide financière:					6552,00

9 - PROTECTION

Zones ou éléments à protéger	Bandes (m) ou modalités de protection
	m.
	m.

10 - DESCRIPTION DE L'INTERVENTION

Éclaircie précommerciale
 - Dégager les tiges d'avenir dans le but d'accélérer leur croissance et de leur permettre d'atteindre une dimension marchande.
 - Espacement de 2 mètres entre les tiges.
 - Favoriser le résineux.
 Période recommandée : en tout temps

11 - ENGAGEMENT ET AUTORISATION DU PRODUCTEUR FORESTIER RECONNU

J'accepte que les travaux identifiés ci-dessus soient réalisés sur ma propriété, dans le cadre du programme d'aide à la mise en valeur des forêts privées de l'Agence. Je détiens un certificat de producteur forestier reconnu et un plan d'aménagement forestier pour les superficies visées pour les travaux ci-dessus, conformément aux dispositions de la Loi sur les forêts.
 Je m'engage :
 - à dédommager l'Agence et à lui payer une somme équivalente à tout ou partie de l'aide financière versée pour la réalisation de travaux de mise en valeur de la superficie forestière visée par ces travaux lorsqu'il y a destruction totale ou partielle des travaux ainsi réalisés, dans les quinze (15) ans suivant l'octroi de l'aide financière ou si les informations que j'ai fournies dans le cadre de l'obtention de cette aide se révèlent inexactes.
 - à respecter les conditions et les fins de l'utilisation pour lesquelles cette participation financière a été accordée au bénéficiaire du programme;
 - dans le cas de réaffectation, par vente ou autrement de la superficie visée par les travaux décrits ci-dessus, à informer l'acquéreur des obligations de la présente et obtenir son engagement de les respecter.
 X _____ Date: 06/07/05
 Producteur forestier reconnu

13 - SIGNATURE

Prescription préparé par Bruno Cloutier
 Date : 2005-06-27
 Réalisé sous la responsabilité et la supervision personnelle de :
 Ingénieur forestier _____
 No de permis : 86-008
 Date : 28 juin 2005
 Conseiller forestier accrédité C.F.C.S. Amc

12 - DEMANDE DE PARTICIPATION FINANCIÈRE

Je, Conseiller forestier accrédité, demande à l'Agence une participation financière aux fins de la réalisation des activités de protection et de mise en valeur décrites aux présentes.
 En tant que demandeur de la participation financière de l'Agence, je reconnais que celle-ci peut être versée dans la mesure des activités de protection et de mise en valeur d'ont réalisées sur des superficies à vocation forestière enregistrées dans les limites de l'admissibilité de ces activités à la participation financière de l'Agence. De même, advenant que l'Agence me désigne à titre de bénéficiaire de sa participation financière, je reconnais que les biens et services acquis à même la participation financière peuvent être assujettis aux taxes à la consommation.

 Signature du demandeur
 Organisme Comp. Forest. Côtardes-Sud Inc.
 Date: 06/07/05

14 - No du plan d'aménagement forestier

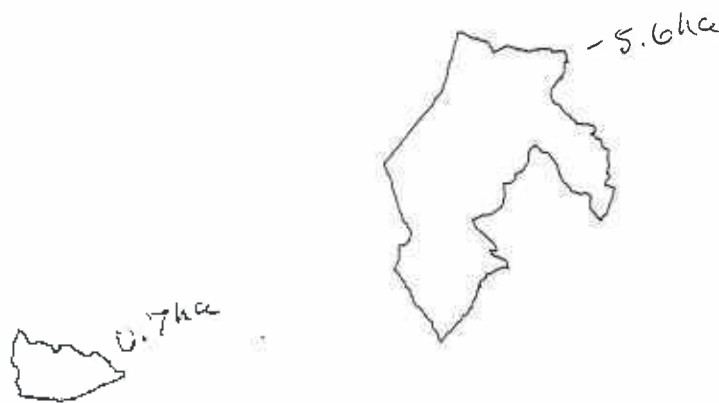
Plan quinquennal

15 - Sélectionne pour la v.o.

16 - No de prescription
 1233233050043

Industrie Maibec Inc. (06-22b)

N



12 332 3305 0043

0,7ha et 5,6ha

1 - IDENTIFICATION

Numéro de producteur: **INDU80320280** Nom, prénom: **INDUSTRIES MAIBEC INC.**
 Adresse: **24, rang 6** Saint-Pamphile (Québec) Code postal: **G0R-3X0**
 Tél.travail: **(418)356-3331** Tél.rés.: **()-** Représentant: **PELLETIER, ROBIN** Tél.:

2 - LOCALISATION

Code unité d'évaluation: **4032-26-7925** Municipalité code: **17040** Nom: **St-Damase-de-L'Islet**
 Cadastre code: **0057** Nom: **Ashford** Rang code: **03** Nom: **III**
 Lot no: **310 311 313 314 315** Région écologique: **3d-T**

3 - IDENTIFICATION DE LA PARCELLE

No. **3**
 Superficie: **3.6**

4 - PHOTO

No de photo: **89-119-097**
 Échelle: **1:15000**
 Feuillet: **21M01NE**

5 - Résultats et qualité des interventions

1. Appellation-perturbation :
 2. Type de terrain :
 3. Surface terrière résiduelle (m²/ha) :
 Résineux m²/ha Feuillus m²/ha
 4. Prélèvement: Chemin % Total %
 5. Tiges marchandes résiduelles : ti/ha
 6. Tiges non marchandes résid. : **2167** ti/ha **8** %
 7. Tiges éclaircies:
 Résineux : **2167** ti/ha
 Feuillus intolérants : **0** ti/ha
 Feuillus tolérants : **0** ti/ha
 Total : **2167** ti/ha
 8. a) Coefficient de distribution b) régénération
 Résineux : **83** % ti/ha
 Ilus intolérants : **0** % ti/ha
 Feuillus tolérants : **0** % ti/ha
 Total : **83** % ti/ha
 9. Arbres ou plants blessés %
 10. Qualité des tiges résid. : % ti/ha
 11. Volume abattu non récolté : m³
 12. Entailles : nb/ha
 13. Bandes coupées. m Non coupées : m
 14. Diamètre des couronnes de lumières : m
 15. Recouvrement andains : %
 16. Microsites : nb/ha
 17. Distance entre les fossés : m
 18. Profondeur fossés: Princ. m Second. m
 19. Bassins de sédimentation :
 20. État des ponçaux :
 21. État des fossés :
 22. Surface de roulement : m Emprise : m
 23. Produit ou appareil utilisé : **Débroussailluse**
 24. Quantité à l'hectare :
 25. Taux d'affectation ou mortalité : %
 26. Hauteur d'élagage : m
 Tiges traitées : ti/ha
 Semenciers : ti/ha
 29. Respect modalité de protection :
 30. Efficacité ou qualité du traitement : **100** %
 31. Traitement: Date début: **2006-07-15** Fin: **2006-10-01**
 32. Débroussaillage: Date début Fin
 33. Travaux effectués par: **P:propriétaire**
 34. Autres:
 35. Autres:

**AGENCE
 DE MISE EN VALEUR DES FORÊTS PRIVÉES**

 JUL 12 2007

 des Appalaches

6 - RENSEIGNEMENTS SUR LA PLANTATION

Essence	Nb Plants	Age	Code de stoc	Culture	Type	Densité	Espacement
Total :		Sup Reb:	Qualité Site:				

7 - TRAVAUX EXÉCUTÉS ET DEMANDE D'AIDE FINANCIÈRE

Code prod.	Code trav.	Nb Unités ha/m/1000 pt.	Taux	Montant Aide Financière	Réduction % \$ Sup.	Total demandé	Réserve à l'Agence
0862	CPCR	1 000	1081	1081.00	0 776.50 0.0	304.50	
						304.50	

8 - AUTRES CRITÈRES D'APPRÉCIATION

Explication, remarques et recommandations
 Le travail a-t-il été effectué conformément à la prescription ? oui

Facturation du solde (304,50\$) non facturé en 2006 en raison de l'atteinte de la limite budgétaire de 20000\$.

9 - ATTESTATION DE L'INGÉNIEUR FORESTIER

J'atteste que tous les travaux ont été effectués adéquatement, c'est-à-dire, conformément aux règles connues et éprouvées de la sylviculture et qu'ils répondent à toutes les autres conditions d'admissibilité contenues dans le cahier d'instructions techniques de l'Agence de mise en valeur des forêts privées des Appalaches.

Les travaux ci-haut décrits ne sont pas admissibles à une aide financière pour la raison suivante :

Rapport d'exécution préparé par Marc Cloutier 2007-07-05
 Nom: _____ Date: _____
 Révisé sous la responsabilité et la supervision personnelle de _____
 Signature de l'ingénieur forestier: [Signature]
 No permis: 86-008 Date: 5 juillet 2007

10 - RÉSERVÉ À L'AGENCE

L'Agence accepte la demande de participation financière pour les activités de protection et de mise en valeur décrites à la section 7 de la présente, en conformité avec la prescription sylvicole et demande de participation financière présentée.

À cet égard, l'Agence accorde une participation financière au :
 Conseiller forestier agréé, et ce, pour un 304.50

et par conséquent, le(s) reconnaît à titre de bénéficiaire(s) de sa participation financière.

L'Agence refuse la demande de participation financière pour les activités de protection et de mise en valeur décrites à la section 7 de la présente en conformité avec la prescription sylvicole et demande de participation financière présentée.

JPF 2007/07/13
 Signature de l'Agence Date

11 - N° du plan d'aménagement forestier

plan quinquennal

12 - Sélectionné pour la v.o.

13 - N° du rapport d'exécution

1233233060008 07-07 2

1 - IDENTIFICATION

Numéro de producteur: **INDU80320280** Nom, prénom: **INDUSTRIES MAIBEC INC.**
 Adresse: **24, rang 6** Saint-Pamphile (Québec) Code postal: **G0R-3X0**
 Tél.travail: **(418)356-3331** Tél.rés.: (-) Représentant: **TARDIF GILBERT** Tél.:

2 - LOCALISATION

Unité d'évaluation: **4032-26-7925** Municipalité code: **17040** Nom: **St-Damase-de-L'Islet**
 Cadastre code: **0057** Nom: **Ashford** Rang code: **03** Nom: **III**
 Lot(s) no: **310 311 313 314 315** Région écologique: **3d-T**

JUL 12 2007

3 - PARCELLE


No. **3**
 Superficie: **3,6**

4 - PHOTO

No de photo: **09-118-097**
 Échelle: **1:15000**
 Feuillet: **21M01NE**

5 - DONNÉES FORESTIÈRES

Peuplement: **R**
 Autre peuplement:
 Densité: **A**
 Hauteur: **3 m**
 Âge ou année de plantation: **10**
 Entailles: **nb/ha**
 Couverture (broussailles): **%**
 Taux d'affectation ou mortalité: **%**
 Tiges ou microsites opprimés par:
 Ligneux **%**
 Framboise **%**
 Herbacé **%**
 Coefficient de distribution:
 Résineux: **80 %**
 Feuillus inplérants **48 %**
 Feuillus tolérants **0 %**
 Total: **82 %**
 Drainage: **4 imp**
 Type écologique:
 IQS:
 Espacement: **2**
 Autre:



6 - VOLUMES ET SURFACES TERRIÈRES

Ess.	Tiges non marchandes Nb/ha	Tiges marchandes Nb/ha	Volume m3 s./ha	Surface terrière initiale	Surface terrière résiduelle	% à enlever
SAB	20000					88
EPN	3000					90
THO	500					90
F	250					90
BO	1250					100
Total	25250	0	0	0	0	

7 - REQUISITION DE PLANTS

Essence	Nombre de plants	Type	Densité	Espacement
Total :				

Objectif de reboisement:
 Zone:

Site de reboisement: Accepté Refusé Partiellement
 Signature Agronome: _____ Date: _____

8 - TRAITEMENT

Produit ou appareil à utiliser:	Code prod.	Code trav.	Unité	Taux	Total
DEBROUSSAILLEUSE	0862	CPCR	3,600	1065,00	3834,00
Qté/ha:					
Qté totale:					
Période recommandée:					
Montant total de l'aide financière:					3834,00

9 - PROTECTION

Zones ou éléments à protéger	Bandes (m) ou modalités de protection
	m.
	m.

10 - DESCRIPTION DE L'INTERVENTION

Éclaircie précommerciale
 - Dégager les tiges d'avenir dans le but d'accélérer leur croissance et de leur permettre d'atteindre une dimension marchande.
 - Espacement de 2 mètres entre les tiges.
 - Favoriser le résineux.
 Période recommandée : en tout temps

11 - ENGAGEMENT ET AUTORISATION DU PRODUCTEUR FORESTIER RECONNU

J'accepte que les travaux identifiés ci-dessus soient réalisés sur ma propriété, dans le cadre du programme d'aide à la mise en valeur des forêts privées de l'Agence. Je détiens un certificat de producteur forestier reconnu et un plan d'aménagement forestier pour les superficies visées pour les travaux ci-dessus, conformément aux dispositions de la Loi sur les forêts.
 Je m'engage :
 - à dédommager l'Agence et à lui payer une somme équivalente à tout ou partie de l'aide financière versée pour la réalisation de travaux de mise en valeur de la superficie forestière visée par ces travaux lorsqu'il y a destruction totale ou partielle des travaux ainsi réalisés, dans les quinze (15) ans suivant l'octroi de l'aide financière ou si les informations que j'ai fournies dans le cadre de l'obtention de cette aide se révèlent inexactes.
 - à respecter les conditions et les fins de l'utilisation pour lesquelles cette participation financière a été accordée au bénéficiaire du programme;
 - dans le cas de l'aliénation, par vente ou autrement de la superficie visée par les travaux décrits ci-dessus, à informer l'acquéreur des obligations de la présente et obtenir son engagement de les respecter.

 Producteur forestier reconnu Date :

13 - SIGNATURE

Prescription préparé par Bruno Cloutier
 Date : 2006-05-11
 Réalisé sous la responsabilité et la supervision personnelle de :
 Ingénieur forestier *[Signature]*
 No de permis : **186 008**
 Date : **10 mai 2006**
 Conseiller forestier accrédité *[Signature]*

12 - DEMANDE DE PARTICIPATION FINANCIÈRE

Je, Conseiller forestier accrédité, demande à l'Agence une participation financière aux fins de la réalisation des activités de protection et de mise en valeur décrites aux présentes.
 En tant que demandeur de participation financière de l'Agence, je reconnais que celle-ci peut être versée dans la mesure des activités de protection et de mise en valeur d'abord réalisées sur des superficies à vocation forestière enregistrées dans les limites de la compétence des activités de participation financière de l'Agence. De même, advenant que l'Agence me désigne à titre de bénéficiaire de sa participation financière, je reconnais que les biens et services acquis à même la participation financière peuvent être assujettis aux taxes à la consommation.

 Signature du demandeur Date: **10 mai 2006**
 Organisme *[Signature]*

14 - No du plan d'aménagement forestier
plan quinquennal

15 - Sélectionné pour la v.o.

16 - No de prescription
1233233060008

1 - IDENTIFICATION

Numéro de producteur: INDU80320280

Nom, prénom: INDUSTRIES MAIBEC INC.

Adresse: 24, rang 6

Saint-Pamphile (Québec)

Code postal: G0R-3X0

Tél.travail: (418)356-3331 Tél.rés.: ()-

Représentant: TARDIF GILBERT

Tél.:

2 - LOCALISATION

Code unité d'évaluation: 4032-26-7925

Municipalité code: 17040

Nom: St-Damase-de-L'Islet

Cadastre code: 0057

Nom: Ashford

Rang code: 03

Nom: III

Lot no: 310 311 313 314 315

Région écologique: 3d-T

3 - IDENTIFICATION DE LA PARCELLE

No. 3

Superficie: 3,6

4 - PHOTO

No de photo: 99-119-087

Échelle: 1:15000

Feuille: 21M01NE

5- Résultats et qualité des interventions

1. Appellation-perturbation :
2. Type de terrain :
3. Surface terrière résiduelle (m²/ha) :
Résineux m²/ha Feuillus m²/ha
4. Prélèvement: Chemin % Total %
5. Tiges marchandes résiduelles : ti/ha
6. Tiges non marchandes résid. : 2167 ti/ha 8 %
7. Tiges éclaircies:
Résineux : 2167 ti/ha
Feuillus intolérants : 0 ti/ha
Feuillus tolérants : 0 ti/ha
Total : 2167 ti/ha
8. a) Coefficient de distribution b) régénération
Résineux : 83 % ti/ha
Feuillus intolérants : 0 % ti/ha
Feuillus tolérants : 0 % ti/ha
Total : 83 % ti/ha
9. Arbres ou plants blessés : %
10. Qualité des tiges résid. : % ti/ha
11. Volume abattu non récolté : m³
12. Entailles : nb/ha
13. Bandes coupées: m Non coupées: m
14. Diamètre des couronnes de lumières: m
15. Recouvrement andains: %
16. Microsites: nb/ha
17. Distance entre les fossés: m
18. Profondeur fossés Princ.: m Second. m
19. Bassins de sédimentation :
20. État des ponceaux :
21. État des fossés :
22. Surface de roulement m Emprise: m
23. Produit ou appareil utilisé : Débroussailluse
24. Quantité à l'hectare:
25. Taux d'affectation ou mortalité: %
26. Hauteur d'élagage : m
27. Tiges traitées : ti/ha
28. Semenciers: ti/ha
29. Respect modalité de protection :
30. Efficacité ou qualité du traitement: 100 %
31. Traitement: Date début 2006-07-15 Fin 2006-10-01
32. Débroussaillage: Date début Fin
33. Travaux effectués par: P:propriétaire
34. Autres:
35. Autres:

AGENCE
DE MISE EN VALEUR DES FORÊTS PRIVÉES

OCT 23 2006

des Appalaches

6 - RENSEIGNEMENTS SUR LA PLANTATION

Essence	Nb Plants	Age	Code de stoc	Culture	Type	Densité	Espacement
Total :		Sup Reb:	Qualité Site:				

7 - TRAVAUX EXECUTES ET DEMANDE D'AIDE FINANCIERE

Code prod.	Code trav.	Nb Unités ha/m/1000 pl.	Taux	Montant Aide Financière	Réduction % \$	Sup.	Total demandé	Réservé à l'Agence
0862	CPCR	3,700	1065	3940,50	0	304,50	0,0	3636,00
				3636,00				

8 - AUTRES CRITERES D'APPRECIATION

Explication, remarques et recommandations
Le travail a-t-il été effectué conformément à la prescription ? oui
Réduction de 304,50 \$ en raison de l'atteinte de la limite budgétaire de 20 000\$

9 - ATTESTATION DE L'INGENIEUR FORESTIER

J'atteste que tous les travaux ont été effectués adéquatement, c'est-à-dire, conformément aux règles connues et éprouvées de la sylviculture et qu'ils répondent à toutes les autres conditions d'admissibilité contenues dans le cahier d'instructions techniques de l'Agence de mise en valeur des forêts privées des Appalaches.

Les travaux ci-haut décrits ne sont pas admissibles à une aide financière pour la raison suivante :

Rapport d'exécution préparé par
Marc Cloutier 2006-10-12
Nom Date

Réalisé sous la responsabilité et la supervision personnelle de

Signature de l'ingénieur forestier

No permis

Date

10 - RÉSERVÉ À L'AGENCE

L'Agence accepte la demande de participation financière pour les activités de protection et de mise en valeur décrites à la section 7 de la présente, en conformité avec la prescription sylvicole et demande de participation financière présentée.

À cet égard, l'Agence accorde une participation financière au :

Conseiller forestier accrédité, et ce, pour un

3636,00

et par conséquent, le(s) reconnaît à titre de bénéficiaire(s) de sa participation financière.

L'Agence refuse la demande de participation financière pour les activités de protection et de mise en valeur décrites à la section 7 de la présente en conformité avec la prescription sylvicole et demande de participation financière présentée.

JPF 2006/10/23
Signature de l'Agence Date

11 - N° du plan d'aménagement forestier
plan quinquennal

12 - Sélectionné pour la v.o.

13 - N° du rapport d'exécution
1233233060008 06-10 1

1 - IDENTIFICATION

Numéro de producteur: INDU80320280
 Adresse: 24, rang 6
 Tél.travail: (418)356-3331 Tél.rés.: ()-

Nom, prénom: INDUSTRIES MAJEC INC.
 Saint-Pamphile (Québec)
 Représentant: TARDIF GILBERT

Code postal: G0R-3X0
 Tél.:

2 - LOCALISATION

Unité d'évaluation: 4032-26-7925 Municipalité code: 17040 Nom: St-Damase-de-L'Islet
 Cadastre code: 0057 Nom: Ashford Rang code: 03 Nom: III
 Lot(s) no: 310 311 313 314 315 Région écologique: 3d-T

DES APPALACHES

3 - PARCELLE

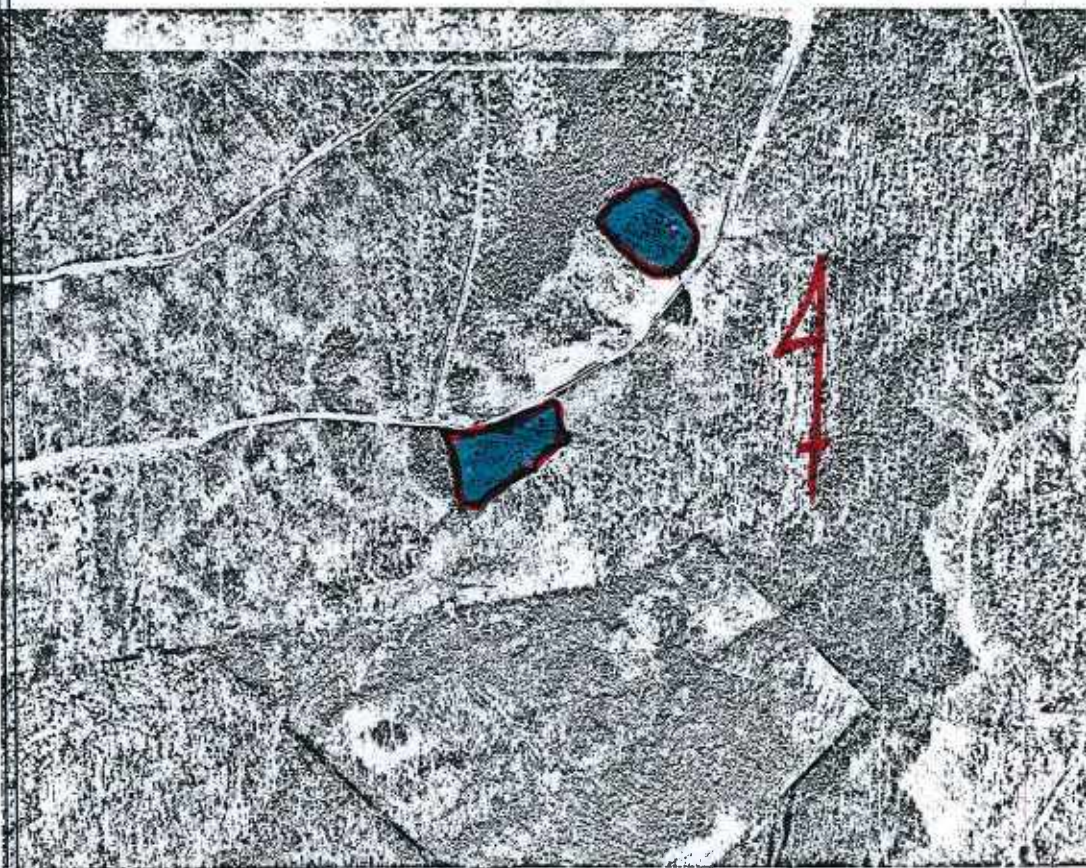
No. 3
 Superficie: 3,8

4 - PHOTO

No de photo: 99-119-087
 Échelle: 1:15000
 Feuille: 21M01NE

5 - DONNÉES FORESTIÈRES

Peuplement: R
 Autre peuplement:
 Densité: A
 Hauteur: 3 m
 Âge ou année de plantation: 10
 Entailles: nb/ha
 Couverture (broussailles): %
 Taux d'affectation ou mortalité: %
 Tiges ou microsites opprimés par:
 Ligneux: %
 Framboise: %
 Herbacé: %
 Éfficient de distribution:
 Résineux: 80 %
 Feuillus intolérants: 46 %
 Feuillus tolérants: 0 %
 Total: 82 %
 Drainage: 4 imp
 Type écologique:
 IQS:
 Espacement: 2
 Autre:



6 - VOLUMES ET SURFACES TERRIÈRES

Ess.	Tiges non marchandes Nb/ha	Tiges marchandes Nb/ha	Volume m3 s./ha	Surface terrière initiale	Surface terrière résiduelle	% à enlever
SAB	20000					88
EPN	3000					90
THO	500					90
PIB	250					90
	1250					100
Total	26250	0	0	0	0	

7 - REQUISITION DE PLANTS

Essence	Nombre de plants	Type	Densité	Espacement
Total :				

Objectif de
reboisement:

Zone:

Site de reboisement: Accepté Refusé Partiellement

Signature Agronome: _____ Date: _____

8 - TRAITEMENT

Produit ou appareil à utiliser:	Code prod.	Code trav.	Unité	Taux	Total
DEBROUSSAILLEUSE	0862	CPCR	3,600	1065,00	3834,00
Qté/ha:					
Qté totale:					
Période recommandée:					
Montant total de l'aide financière:					3834,00

9 - PROTECTION

Zones ou éléments à protéger	Bandes (m) ou modalités de protection
	m.
	m.

10 - DESCRIPTION DE L'INTERVENTION

Éclaircie précommerciale
 - Dégager les tiges d'avenir dans le but d'accélérer leur croissance et de leur permettre d'atteindre une dimension marchande.
 - Espacement de 2 mètres entre les tiges.
 - Favoriser le résineux.
 Période recommandée: en tout temps

11 - ENGAGEMENT ET AUTORISATION DU PRODUCTEUR FORESTIER RECONNU

J'accepte que les travaux identifiés ci-dessus soient réalisés sur ma propriété, dans le cadre du programme d'aide à la mise en valeur des forêts privées de l'Agence. Je détiens un certificat de producteur forestier reconnu et un plan d'aménagement forestier pour les superficies visées pour les travaux ci-dessus, conformément aux dispositions de la Loi sur les forêts.
 Je m'engage :
 - à dédommager l'Agence et à lui payer une somme équivalente à tout ou partie de l'aide financière versée pour la réalisation de travaux de mise en valeur de la superficie forestière visée par ces travaux lorsqu'il y a destruction totale ou partielle des travaux ainsi réalisés, dans les quinze (15) ans suivant l'octroi de l'aide financière ou si les informations que j'ai fournies dans le cadre de l'obtention de cette aide se révèlent inexactes.
 - à respecter les conditions et les fins de l'utilisation pour lesquelles cette participation financière a été accordée au bénéficiaire du programme;
 - dans le cas de l'aliénation, par vente ou autrement, de la superficie visée par les travaux décrits ci-dessus, à informer l'acquéreur des obligations de la présente et obtenir son engagement de les respecter.

Producteur forestier reconnu: _____ Date: _____

13 - SIGNATURE

Prescription préparé par Bruno Cloutier
 Date: 2006-05-11
 Réalisé sous la responsabilité et la supervision personnelle de :
 Ingénieur forestier: [Signature]
 No de permis: 196-008
 Date: 10 mai 2006
 Conseiller forestier accrédité: C.F.C.S inc

12 - DEMANDE DE PARTICIPATION FINANCIÈRE

Je, Conseiller forestier accrédité, demande à l'Agence une participation financière aux fins de la réalisation des activités de protection et de mise en valeur décrites aux présentes.
 En tant que demandeur de la participation financière de l'Agence, je reconnais que celle-ci peut être versée dans la mesure des activités de protection et de mise en valeur d'activités de vocation forestière enregistrées dans les limites de compétence de l'Agence. De même, advenant que l'Agence me désigne à titre de bénéficiaire de sa participation financière, je reconnais que les biens et services acquis à même la participation financière peuvent être assujettis aux taxes à la consommation.
 Signature du demandeur: [Signature] Date: 10 mai 2006
 Organisme: Coop Forest. Côte-du-Sud

14 - No du plan d'aménagement forestier
plan quinquennal

15 - Sélectionné pour la v.o.

16 - No de prescription
1233233060008

Industrie Maibec Inc. (05-11)



AGENCE
DE MISE EN VALEUR DES FORÊTS PRIVÉES

OCT 23 2006

des Appalaches

2,5ha

12 332 3306 0008

Industrie Maibec Inc. (07-18a)

N



AGENCE
DE MISE EN VALEUR DES FORÊTS PRIVÉES

OCT 23 2006

des Appalaches

1.2ha

12 332 3306 0008

1 - IDENTIFICATION

Numéro de producteur: **INDU00320280** Nom, prénom: **INDUSTRIES MAIBEC INC.**
 Adresse: **24, rang 6** **Saint-Pamphile (Québec)** Code postal: **G0R-3X0**
 Tél.travail: **(418)356-3331** Tél.rés.: **(-)** Représentant: **Robin Pelletier** Tél.:

2 - LOCALISATION

Code unité d'évaluation: **1702-98-2436** Municipalité code: **18045** Nom: **Cap-Saint-Ignace**
 Cadastre code: **3056** Nom: **Cap-Saint-Ignace** Rang code: **07** Nom: **VII**
 Lot no: **1212** Région écologique: **3d-T**

3 - IDENTIFICATION DE LA PARCELLE

No. **31**
 Superficie: **5**

4 - PHOTO

No de photo: **99-110-189**
 Échelle: **1:15000**
 Feuillet: **21L18NO**

5 - Résultats et qualité des interventions

1. Appellation-perturbation :
 2. Type de terrain :
 3. Surface terrière résiduelle (m²/ha) :
 Résineux m²/ha Feuillus m²/ha
 4. Prélèvement: Chemin % Total %
 5. Tiges marchandes résiduelles : ti/ha
 6. Tiges non marchandes résid. : **2150** ti/ha **6** %
 7. Tiges éclaircies:
 Résineux : **2000** ti/ha
 Feuillus intolérants : **50** ti/ha
 Feuillus tolérants : **0** ti/ha
 Total : **2050** ti/ha
 8. a) Coefficient de distribution b) régénération:
 Résineux : **84** % ti/ha
 Feuillus intolérants : **2** % ti/ha
 Feuillus tolérants : **0** % ti/ha
 Total : **86** % ti/ha
 9. Arbres ou plants blessés : %
 10. Qualité des tiges résid.: % ti/ha
 11. Volume abattu non récolté : m³
 12. Entailles : nb/ha
 13. Bandes coupées. m Non coupées : m
 14. Diamètre des couronnes de lumières: m
 15. Recouvrement andains: %
 16. Microsites: nb/ha
 17. Distance entre les fossés: m
 18. Profondeur fossés: Princ.: m Second. m
 19. Bassins de sédimentation :
 20. État des ponceaux :
 21. État des fossés :
 22. Surface de roulement: m Emprise: m
 23. Produit ou appareil utilisé : **Débroussaillieuse**
 24. Quantité à l'hectare:
 25. Taux d'affectation ou mortalité: %
 26. Hauteur d'élagage : m
 27. Tiges traitées : ti/ha
 Jemenciers: ti/ha
 28. Respect modalité de protection :
 30. Efficacité ou qualité du traitement: **100** %
 31. Traitement: Date début **2006-06-15** Fin **2006-09-15**
 32. Débroussaillage: Date début Fin
 33. Travaux effectués par: **P:propriétaire**
 34. Autres:
 35. Autres:

AGENCE
DE MISE EN VALEUR DES FORÊTS PRIVÉES

OCT 23 2006

DES APPALACHES

6 - RENSEIGNEMENTS SUR LA PLANTATION

Essence	Nb Plants	Age	Code de stoc	Culture	Type	Densité	Espacement
Total :		Sup Reb:	Qualité Site:				

7 - TRAVAUX EXÉCUTÉS ET DEMANDE D'AIDE FINANCIÈRE

Code prod.	Code trav.	Nb Unités ha/m/1000 pl.	Taux	Montant Aide Financière	Réduction % \$ Sup.	Total demandé	Réservé à l'Agence
0862	CPCR	5,000	1065	5325,00	0 0,00 0,0	5325,00	
				5325,00			

8 - AUTRES CRITÈRES D'APPRÉCIATION

Explication, remarques et recommandations
 Le travail a-t-il été effectué conformément à la prescription ? oui

9 - ATTESTATION DE L'INGÉNIEUR FORESTIER

J'atteste que tous les travaux ont été effectués adéquatement, c'est-à-dire, conformément aux règles connues et éprouvées de la sylviculture et qu'ils répondent à toutes les autres conditions d'admissibilité contenues dans le cahier d'instructions techniques de l'Agence de mise en valeur des forêts privées des Appalaches.
 Les travaux ci-haut décrits ne sont pas admissibles à une aide financière pour la raison suivante :

 Rapport d'exécution préparé par: **Marc Cloutier** Date: **2006-10-17**
 Nom: Date:
 Réalisé sans la responsabilité et la supervision personnelle de
 Signature de l'ingénieur forestier: **[Signature]**
 No permis: **86-008** Date: **17 Oct 2006**
 No permis: Date:

10 - RÉSERVÉ À L'AGENCE

L'Agence accepte la demande de participation financière pour les activités de protection et de mise en valeur décrites à la section 7 de la présente, en conformité avec la prescription sylvicole et demande de participation financière présentée.
À cet égard, l'Agence accorde une participation financière au :
 Conseiller forestier **ARNDT**, et ce, pour un **5325,00**
 et par conséquent, le(s) reconnaît à titre de bénéficiaire(s) de sa participation financière.
 L'Agence refuse la demande de participation financière pour les activités de protection et de mise en valeur décrites à la section 7 de la présente en conformité avec la prescription sylvicole et demande de participation financière présentée.
 Signature de l'Agence: **JPF** Date: **2006/10/23**

11 - N° du plan d'aménagement forestier

plan quinquennal

12 - Sélectionné pour la v.o.

13 - N° du rapport d'exécution

1233133060008 06-10 1

1 - IDENTIFICATION

Numéro de producteur: INDU80320280

Nom, prénom: INDUSTRIES MAJEC INC.

Adresse: 24, rang 6

Saint-Pamphile (Québec)

Code postal: G0R-3X0

Tél.travail: (418)356-3331 Tél.rés.: 0-

Représentant: Robin Pelletier

Tél.:

2 - LOCALISATION

Unité d'évaluation: 1702-88-2436

Municipalité code: 18045

Nom: Cap-Saint-Ignace

Cadastre code: 3056

Nom: Cap-Saint-Ignace

Rang code: 07

Nom: VII

Lot(s) no: 1212

Région écologique: 3d-T

OCT 23 2006

3 - PARCELLE

No. 31

Superficie: 5

4 - PHOTO

No de photo: 99-110-189

Échelle: 1:15000

Feuillet: 21L16NO

5 - DONNÉES FORESTIÈRES

Peuplement: R
 Autre peuplement:
 Densité: A
 Hauteur: 3 m
 Âge ou année de plantation: 10
 Entailles: nb/ha
 Couverture (broussailles): %
 Taux d'affectation ou mortalité: %
 Tiges ou microsites opprimés par:
 Ligneux: %
 Framboise: %
 Herbacé: %
 Coefficient de distribution:
 Résineux: 84 %
 Feuillus intolérants: 56 %
 Feuillus tolérants: 0 %
 Total: 84 %
 Drainage: 4:imp
 Type écologique:
 IQS:
 Espacement: 2
 Autre:



6 - VOLUMES ET SURFACES TERRIÈRES

Ess.	Tiges non marchandes Nb/ha	Tiges marchandes Nb/ha	Volume m3 e/ha	Surface terrière initiale	Surface terrière résiduelle	% à enlever
SAB	21666					92
EPR	9166					97
BOP	4166					100
PET	1666					100
Total	36664	0	0	0	0	

7 - REQUISITION DE PLANTS

Essence	Nombre de plants	Type	Densité	Espacement
Total:				

Objectif de
reboisement:

Zone:

Site de reboisement: Accepté Refusé Partiellement

Signature Agronome: _____ Date: _____

8 - TRAITEMENT

Produit ou appareil à utiliser:	Code prod.	Code trav.	Unité	Taux	Total
DEBROUSSAILLEUSE	0862	CPCR	5,000	1065,00	5325,00
Qté/ha:					
Qté totale:					
Période recommandée:					
Montant total de l'aide financière:					5325,00

9 - PROTECTION

Zones ou éléments à protéger	Bandes (m) ou modalités de protection
	m.
	m.

10 - DESCRIPTION DE L'INTERVENTION

Éclaircie précommerciale
 - Dégager les tiges d'avenir dans le but d'accélérer leur croissance et de leur permettre d'atteindre une dimension marchande.
 - Espacement de 2 mètres entre les tiges.
 - Favoriser le résineux.
 Période recommandée: en tout temps

11 - ENGAGEMENT ET AUTORISATION DU PRODUCTEUR FORESTIER RECONNU

J'accepte que les travaux identifiés ci-dessus soient réalisés sur ma propriété, dans le cadre du programme d'aide à la mise en valeur des forêts privées de l'Agence. Je détiens un certificat de producteur forestier reconnu et un plan d'aménagement forestier pour les superficies visées pour les travaux ci-dessus, conformément aux dispositions de la Loi sur les forêts.
 Je m'engage:
 - à dédommager l'Agence et à lui payer une somme équivalente à tout ou partie de l'aide financière versée pour la réalisation de travaux de mise en valeur de la superficie forestière visée par ces travaux lorsqu'il y a destruction totale ou partielle des travaux ainsi réalisés, dans les quinze (15) ans suivant l'octroi de l'aide financière ou si les informations que j'ai fournies dans le cadre de l'obtention de cette aide se révèlent inexactes.
 - à respecter les conditions et les fins de l'utilisation pour lesquelles cette participation financière a été accordée au bénéficiaire du programme;
 - dans le cas de l'aliénation, par vente ou autrement de la superficie visée par les travaux décrits ci-dessus, à informer l'acquéreur des obligations de la présente et obtenir son engagement de les respecter.
 X Robin Pelletier 17/05/06
 Producteur forestier reconnu Date:

13 - SIGNATURE

Prescription préparé par Bruno Clouette
 Date: 2006-05-10
 Réalisé sous la responsabilité et la supervision personnelle de:
 Ingénieur forestier Robin Pelletier
 No de permis: 86008
 Date: 10 mai 2006
 Conseiller forestier accrédité C.F.C.S inc

12 - DEMANDE DE PARTICIPATION FINANCIÈRE

Je, Conseiller forestier accrédité, demande à l'Agence une participation financière aux fins de la réalisation des activités de protection et de mise en valeur décrites aux présentes.
 En tant que demandeur de la participation financière de l'Agence, je reconnais que celle-ci peut être versée dans la mesure des activités de protection et de mise en valeur d'origine forestière enregistrées dans les limites de l'admissibilité de ces activités à la participation financière de l'Agence. De même, advenant que l'Agence me désigne comme bénéficiaire de sa participation financière, je reconnais que les biens et services acquis à même la participation financière peuvent être affectés aux taxes à la consommation.
 Signature du demandeur Robin Pelletier Date: 10 mai 2006
 Organisme Caus. Forest. St-Omer-du-Sud

14 - No du plan d'aménagement forestier
 plan quinquennal

15 - Sélectionné pour la v.o.

16 - No de prescription
 1233133060008

Industrie Maibec Inc. (05-08a)



AGENCE
DE MISE EN VALEUR DES FORÊTS PRIVÉES

OCT 23 2006

des Appalaches

3.3ha,0.9ha,0.8ha

123313306 0008

1 - IDENTIFICATION

Numéro de producteur: INDU80320260

Nom, prénom: INDUSTRIES MAIBEC INC.

Adresse: 24, rang 6

Saint-Pamphile (Québec)

Code postal: G0R-3X0

Tél.travail: (418)356-3331 Tél.rés.: ()-

Représentant: NOBERT, FRANÇOIS

Tél.:

2 - LOCALISATION

Unité d'évaluation: 4032-26-7925

Municipalité code: 17040

Nom: St-Damase-de-L'Islet

AGENCE DE MISE EN VALEUR DES FORÊTS PRIVÉES

Cadastre code : 0057

Nom: Ashford

Rang code : 03

Nom: III

Lot(s) no: 322

323

326

325

Région écologique: 3d-T

OCT 16 2009

3 - PARCELLE

No 5

Superficie : 4.8

4 - PHOTO

No de photo: 98-119-097

Échelle: 1/15000

Feuillet: 21M01NE

5 - DONNÉES FORESTIÈRES

Peuplement: R

Autre peuplement:

Densité: A

Hauteur : 5 m

Âge ou année de plantation: 10

Entailles: nb/ha

Couverture (broussailles): %

Taux d'affectation ou mortalité: %

Tiges ou microsites opprimés par:

Ligneux %

Gramboise %

Verbacé %

Coefficient de distribution

Résineux: 82 %

Feuillus intolérants 46 %

Feuillus tolérants 2 %

Total : 84 %

Drainage: 4:mp

Type écologique:

IQS:

Espacement:

Autre:



6 - VOLUMES ET SURFACES TERRIÈRES

Ess.	Tiges non marchandes Nb/ha	Tiges marchandes Nb/ha	Volume m3 s./ha	Surface terrière initiale	Surface terrière résiduelle	% à enlever
SAB	21333					86
EPN	2133					80
BOP	3333					100
F	2133					100
ERR	1210					100
Total	30142	0	0	0	0	

7 - REQUISITION DE PLANTS

Essence	Nombre de plants	Type	Densité	Espacement
Total :				

Objectif de
reboisement:

Zone:

Site de reboisement: Accepté Refusé Partiellement

Signature Agronome: _____ Date: _____

8 - TRAITEMENT

Produit ou appareil à utiliser:	Code prod.	Code trav.	Unité	Taux	Total
DEBROUSSAILLEUSE	0862	CPCR	4.800	1121.00	5380,80
Qté/ha:					
Qté totale:					
Période recommandée:					
Montant total de l'aide financière:					5380,80

9 - PROTECTION

Zones ou éléments à protéger	Bandes (m) ou modalités de protection
	m.
	m.

10 - DESCRIPTION DE L'INTERVENTION

Éclaircie précommerciale

- Dégager les tiges d'avenir dans le but d'accélérer leur croissance et de leur permettre d'atteindre une dimension marchande
- Espacement de 2 mètres entre les tiges.
- Favoriser le résineux.

Période recommandée : en tout temps

11 - ENGAGEMENT ET AUTORISATION DU PRODUCTEUR FORESTIER RECONNU

J'accepte que les travaux identifiés ci-dessus soient réalisés sur ma propriété, dans le cadre du programme d'aide à la mise en valeur des forêts privées de l'Agence. Je détiens un certificat de producteur forestier reconnu et un plan d'aménagement forestier pour les superficies visées pour les travaux ci-dessus, conformément aux dispositions de la Loi sur les forêts.

Je m'engage :

- à dédommager l'Agence et à lui payer une somme équivalente à tout ou partie de l'aide financière versée pour la réalisation de travaux de mise en valeur de la superficie forestière visée par ces travaux lorsqu'il y a destruction totale ou partielle des travaux ainsi réalisés, dans les quinze (15) ans suivant l'octroi de l'aide financière ou si les informations que j'ai fournies dans le cadre de l'obtention de cette aide se révèlent inexactes.
- à respecter les conditions et les fins de l'utilisation pour lesquelles cette participation financière a été accordée au bénéficiaire du programme;
- dans le cas de l'aliénation, par vente ou autrement de la superficie visée par les travaux décrits ci-dessus, à informer l'acquiescement des obligations de la présente et obtenir son engagement de les respecter.

Producteur forestier reconnu _____
 Date: 6 juin 2009

13 - SIGNATURE

Prescription préparé par Bruno Cloutier

Date : 2009-06-29

Réalisé sous la responsabilité et la supervision personnelle de :

Ingénieur forestier _____

No de permis : 86-008

Date : 29 Juin 2009

Conseiller forestier accrédité C.F.C.S. Inc.

12 - DEMANDE DE PARTICIPATION FINANCIÈRE

Je, Conseiller forestier accrédité, demande à l'Agence une participation financière aux fins de la réalisation des activités de protection et de mise en valeur décrites aux présentes.

En tant que demandeur de la participation financière de l'Agence, je reconnais que celle-ci peut être versée dans la mesure des activités de protection et de mise en valeur décrites sur des superficies à vocation forestière enregistrées dans les limites de l'entente de coopération financière de l'Agence. De même, advenant que l'Agence me désigne à titre de bénéficiaire de cette participation financière, je reconnais que les biens et services acquis à même la participation financière peuvent être assujettis aux taxes à la consommation.

Signature du demandeur _____

Organisme _____

Date: 29 Juin 2009

14 - No du plan d'aménagement forestier

plan quinquennal

15 - Sélectionné pour la v.o.

16 - No de prescription

1233233090050

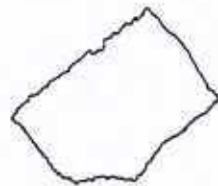
Industries Maibec Inc. (07-15a)



AGENCE
DES FORÊTS DU QUÉBEC

OCT 16 2009

des Appalaches



3.3ha

1233233090050

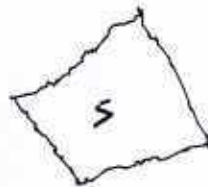
Industries Maibec Inc. (06-16d)

AGENCE
DE MISE EN VALEUR DES FORÊTS PRIVÉES

OCT 16 2009

des Appalaches

N



2.9ha

12 33 2330 900 50

De: Dave Sheinck <dave.sheinck@gfml.ca>
Envoyé: 16 septembre 2024 08:27
À:
Objet: Re: Plan d'aménagement forestier à jour
Pièces jointes: terrainforestierstdamase.pdf

Bonjour,

Je n'ai pas votre plan d'aménagement sous sa forme numérique vu qu'il a été fait par un autre conseiller, je peux vous fournir le polygone d'éclaircie commerciale sur une photo aérienne.

En jaune: l'éclaircie commerciale
En vert : Ce qui a été arrosé pour la TBE
Le contour de votre bloc de lots est en jaune.

Ne te gêne pas si tu as d'autres questions !

Bonne journée

Dave Sheinck,
Technicien Forestier.



**Le Groupement forestier
Montmagny - L'Islet inc.**

dave.sheinck@gfml.ca
418-598-3056 poste #175

600-1, route de l'Église
Saint-Jean-Port-Joli (Québec) G0R 3G0
<https://gfml.ca/>

De :

Envoyé : 11 septembre 2024 17:48
À : Dave Sheinck <dave.sheinck@gfml.ca>
Cc : Simon Imbeault <simonimbeault@imbeault.ca>
Objet : Plan d'aménagement forestier à jour

Bonjour Dave,

